

**U C H W A Ł A** Nr ...../...../23  
**Rady Gminy Wielka Nieszawka**  
z dnia ..... 2023 r.

**w sprawie: zaliczenia drogi do kategorii dróg gminnych**

Na podstawie art. 18 ust. 2 pkt 15 ustawy z dnia 8 marca 1990 r. o samorządzie gminnym (Dz.U. z 2023 r. poz. 40 ze zm.)<sup>1</sup> oraz art. 7 ustawy z dnia 21 marca 1985 r. o drogach publicznych (Dz.U. z 2023 r. poz. 645 z zm.)<sup>2</sup>, uchwała się, co następuje:

**§ 1**

1. Zalicza się do kategorii dróg gminnych:

- 1) drogę położoną w miejscowości Cierpice, na działkach o numerach: 32/3, 36/29, 36/3 i 36/19 obręb 0002 Cierpice, o nazwie: ulica Długa, o łącznej długości 370 m.b.;
- 2) drogę położoną w miejscowości Wielka Nieszawka, na działkach o numerach: 121/4 i 121/19 obręb 0005 Wielka Nieszawka, o nazwie: ulica Brzozowa, o łącznej długości 107 m.b.

2. Ustala się przebieg dróg gminnych, opisanych w ust. 1, zgodnie z mapami stanowiącymi załączniki numer 1 i 2 do niniejszej uchwały.

**§ 2**

Wykonanie uchwały powierza się Wójtowi Gminy Wielka Nieszawka.

**§ 3**

Uchwała wchodzi w życie po upływie 14 dni od ogłoszenia w Dzienniku Urzędowym Województwa Kujawsko - Pomorskiego



<sup>1</sup> Zmiany tekstu jednolitego wymienionej ustawy zostały ogłoszone w Dz.U. z 2023 r. poz. 572, poz. 1463, poz. 1688

<sup>2</sup> Zmiany tekstu jednolitego wymienionej ustawy zostały ogłoszone w Dz. U. z 2023 r. poz. 760, poz. 1193, poz. 1688



## UZASADNIENIE

do projektu uchwały Nr ...../...../23  
Rady Gminy Wielka Nieszawka

z dnia .....

### w sprawie zaliczenia drogi do kategorii dróg gminnych


Zgodnie z art. 7 ust. 1 ustawy z dnia 21 marca 1985 r. o drogach publicznych (Dz.U. z 2023 r. poz. 645 z zm.), do dróg gminnych zalicza się drogi o znaczeniu lokalnym, nie zaliczone do innych kategorii a stanowiące uzupełniającą sieć dróg, służących miejscowym potrzebom.

Drogą publiczną jest droga zaliczona, zgodnie z zapisami powołanej wyżej ustawy, do jednej z kategorii dróg, z której może korzystać każdy zgodnie z jej przeznaczeniem, z ograniczeniami i wyjątkami, określonymi w tej ustawie lub innych przepisach szczególnych.

Za drogę, w rozumieniu ustawy o drogach publicznych, uważa się wydzielony pas terenu przeznaczony do ruchu lub postoju pojazdu oraz ruchu pieszych wraz z leżącymi w jego ciągu obiektami inżynierskimi, placami, zatokami postojowymi i znajdującymi się w wydzielonym pasie terenu chodnikami, ścieżkami rowerowymi, drogami zbiorczymi, drzewami i krzewami oraz urządzeniami technicznymi, związanymi z prowadzeniem i zabezpieczeniem ruchu.

W związku z powyższym, celem dostosowania do obowiązujących przepisów prawa, po uzyskaniu pozytywnej opinii Zarządu Powiatu Toruńskiego, należało przygotować projekt przedmiotowej uchwały w celu zaliczenia ulicy Długiej i Brzozowej do kategorii dróg gminnych o znaczeniu lokalnym, nie zaliczonych do innych kategorii, stanowiących uzupełnienie sieci dróg, służących miejscowym potrzebom. Działki o numerach 32/3, 36/29, 36/3 i 36/19 obręb 0002 Cierpice, będące przedłużeniem pasa drogowego ulicy Długiej oraz działki o numerach 121/4 i 121/19 obręb 0005 Wielka Nieszawka, tworzące pas drogowy ulicy Brzozowej, stanowią własność Gminy Wielka Nieszawka.

W związku z tym, uchwałę uważa się za zasadną.



Kierownik Referatu Utrzymania Infrastruktury  
i Gospodarki Odpadami

mgr inż. Marian Wojciul

mgr Jacek Wiese

ds. utrzymania dróg i oświetlenia

# Wydruk z systemu IntraEWID

< Podtytuł >

skala 1: 1 000

układ współrzędnych 2000 strefa 6 (18°)

*Załącznik nr 1*

x = 5873761.29, y = 6530066.07



x = 5873426.86, y = 6529800.43  
Cierpice, Wielka Nieszawka

**Legenda**

 Granica obrębu

 Budynek

 Działka



# Wydruk z systemu IntraEWID

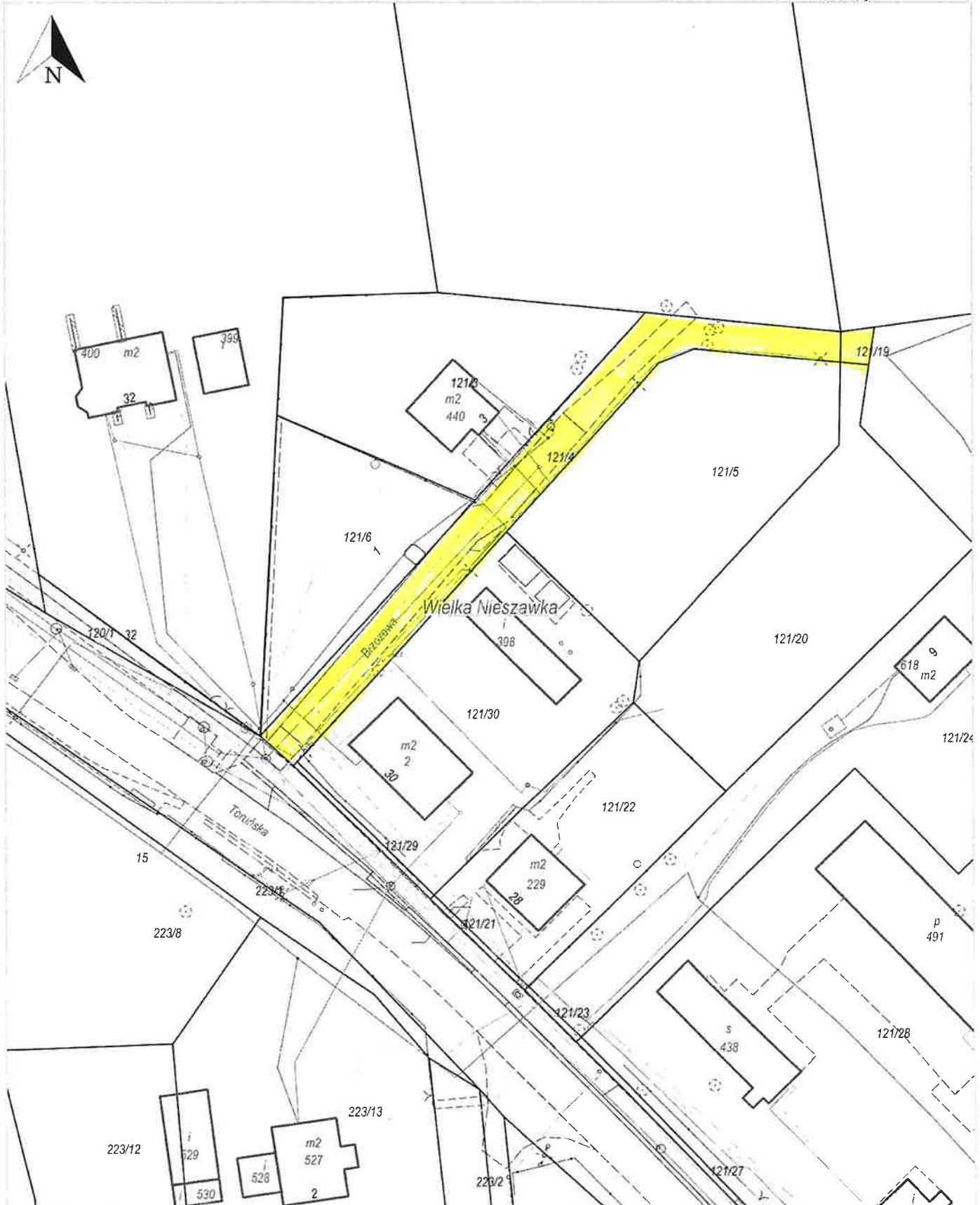
< Podtytuł >

skala 1: 500

układ współrzędnych 2000 strefa 6 (18°)




*Zatęczenie w 2*

x = 5874139.03, y = 6534137.74



x = 5873971.81, y = 6534004.92  
Wielka Nieszawka, Wielka Nieszawka

### Legenda

-  Granica obrębu
-  Budynek
-  Działka

