



DZIENNIK URZĘDOWY

WOJEWÓDZTWA KUJAWSKO-POMORSKIEGO

Bydgoszcz, dnia 4 listopada 2016 r.

Poz. 3792

UCHWAŁA Nr XXV/454/16 SEJMIKU WOJEWÓDZTWA KUJAWSKO-POMORSKIEGO

z dnia 28 października 2016 r.

w sprawie wyznaczenia aglomeracji Wielka Nieszawka

Na podstawie Na podstawie art. 43 ust. 2 a ustawy z dnia 18 lipca 2001 r. Prawo wodne (Dz.U. z 2015 r. poz. 469 z późn. zm.¹⁾), oraz § 3 i 4 rozporządzenia Ministra Środowiska z dnia 22 lipca 2014 r. w sprawie sposobu wyznaczania obszaru i granic aglomeracji (Dz.U. z 2014 r. poz. 995), uchwała się, co następuje:

§ 1. Wyznacza się aglomerację Wielka Nieszawka o równoważnej liczbie mieszkańców 4 733 (RLM) z oczyszczalnią ścieków zlokalizowaną na terenie miejscowości Mała Nieszawka, której obszar obejmuje miejscowości Mała Nieszawka, Wielka Nieszawka, Cierpice znajdujące się w aglomeracji częściowo.

§ 2. Obszar i granice aglomeracji wyznaczono na mapie w skali 1:10 000, stanowiącej załącznik do niniejszej uchwały.


§ 3. Uchwała wchodzi w życie po upływie 14 dni od dnia ogłoszenia w Dzienniku Urzędowym Województwa Kujawsko-Pomorskiego.

Przewodniczący Sejmiku
Ryszard Bober

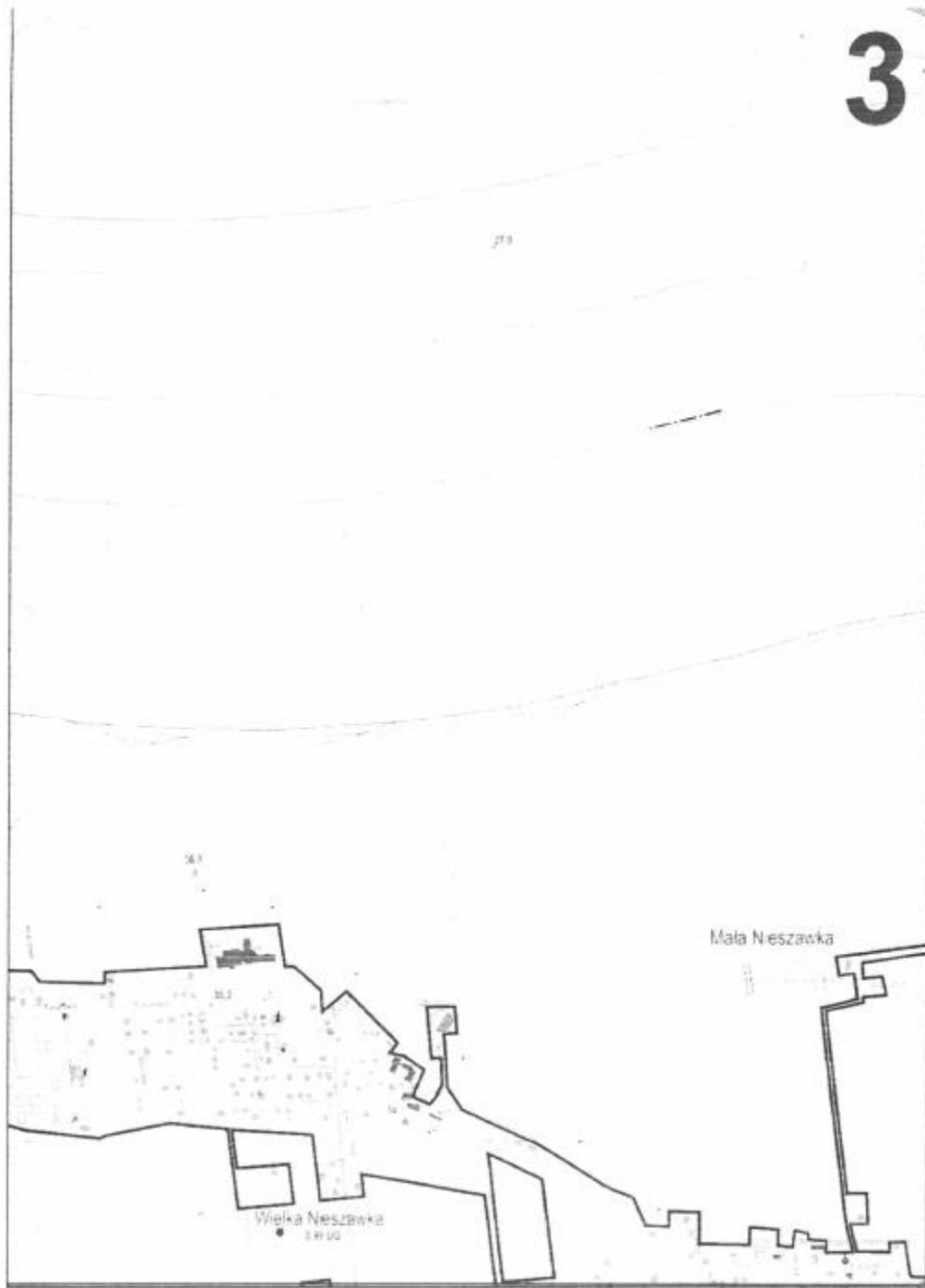
¹⁾Zmiana wymienionej ustawy została ogłoszona w Dz.U. z 2015 r. poz.1590, 1642, 2295 i z 2016 r. poz. 352 i 1250.

załącznik
do uchwały nr XXV/454/16
Sejmiku Województwa Kujawsko-Pomorskiego
z dnia 28 października 2016 r.

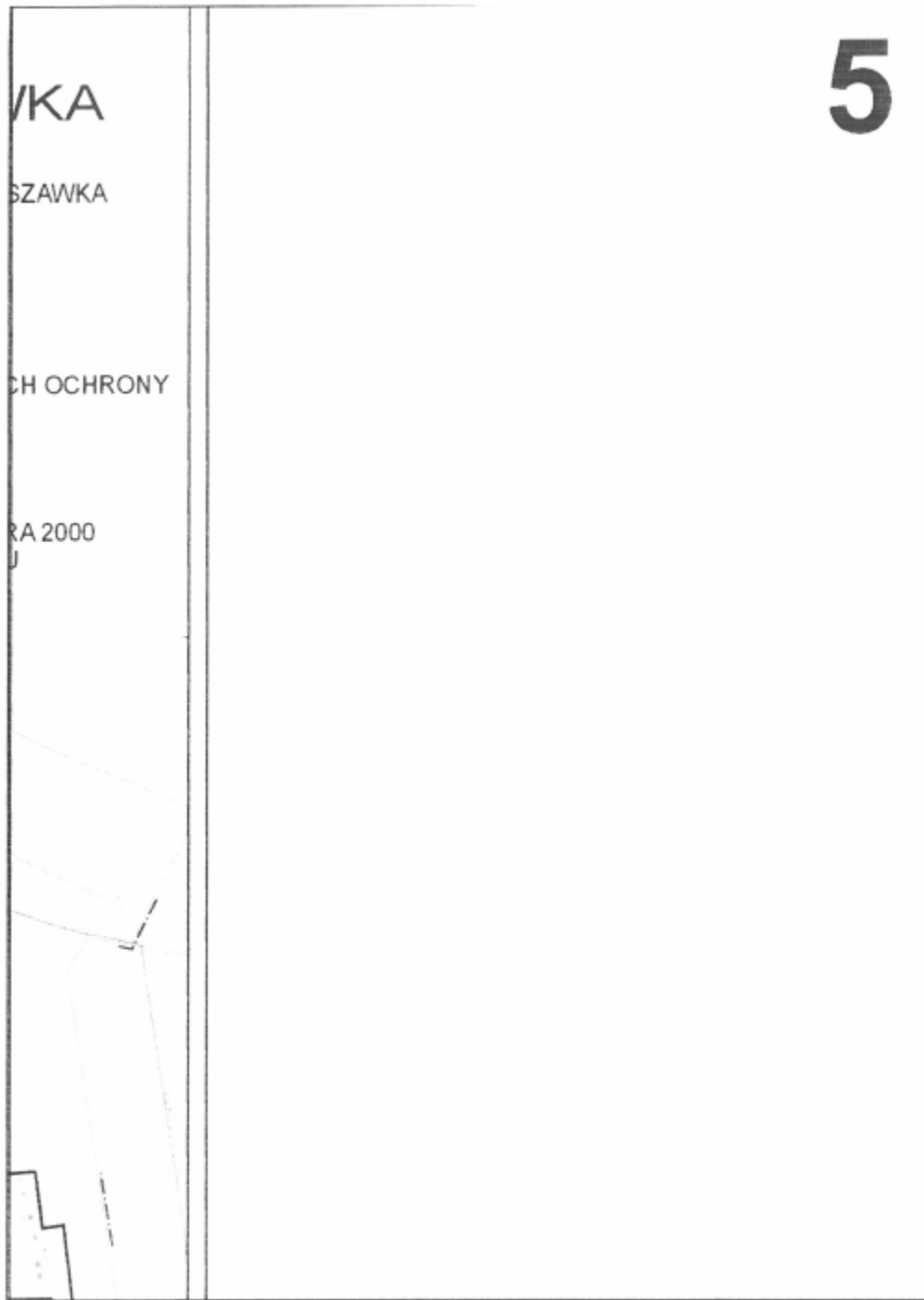
Mapa Aglomeracji Wielka Nieszawka

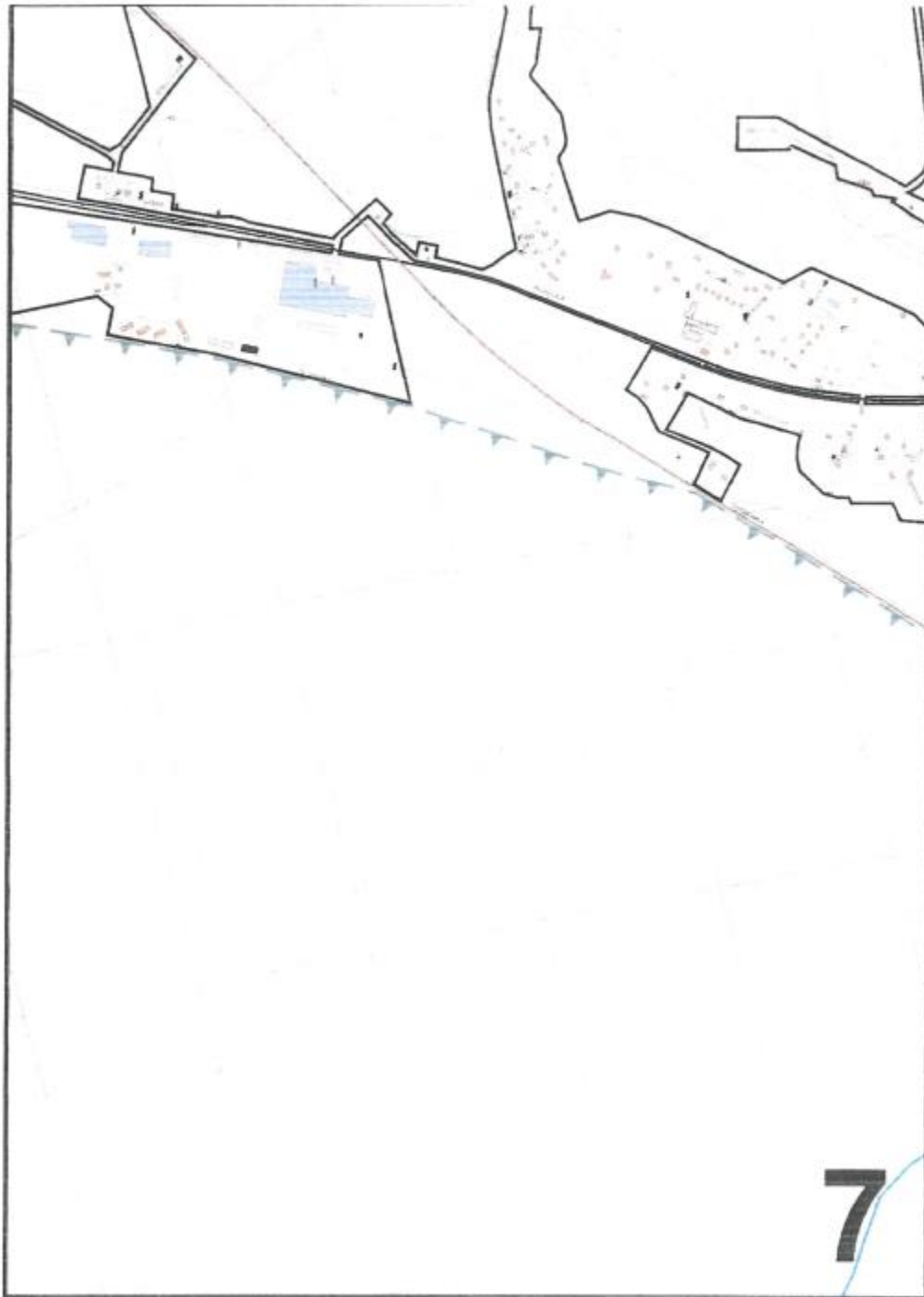


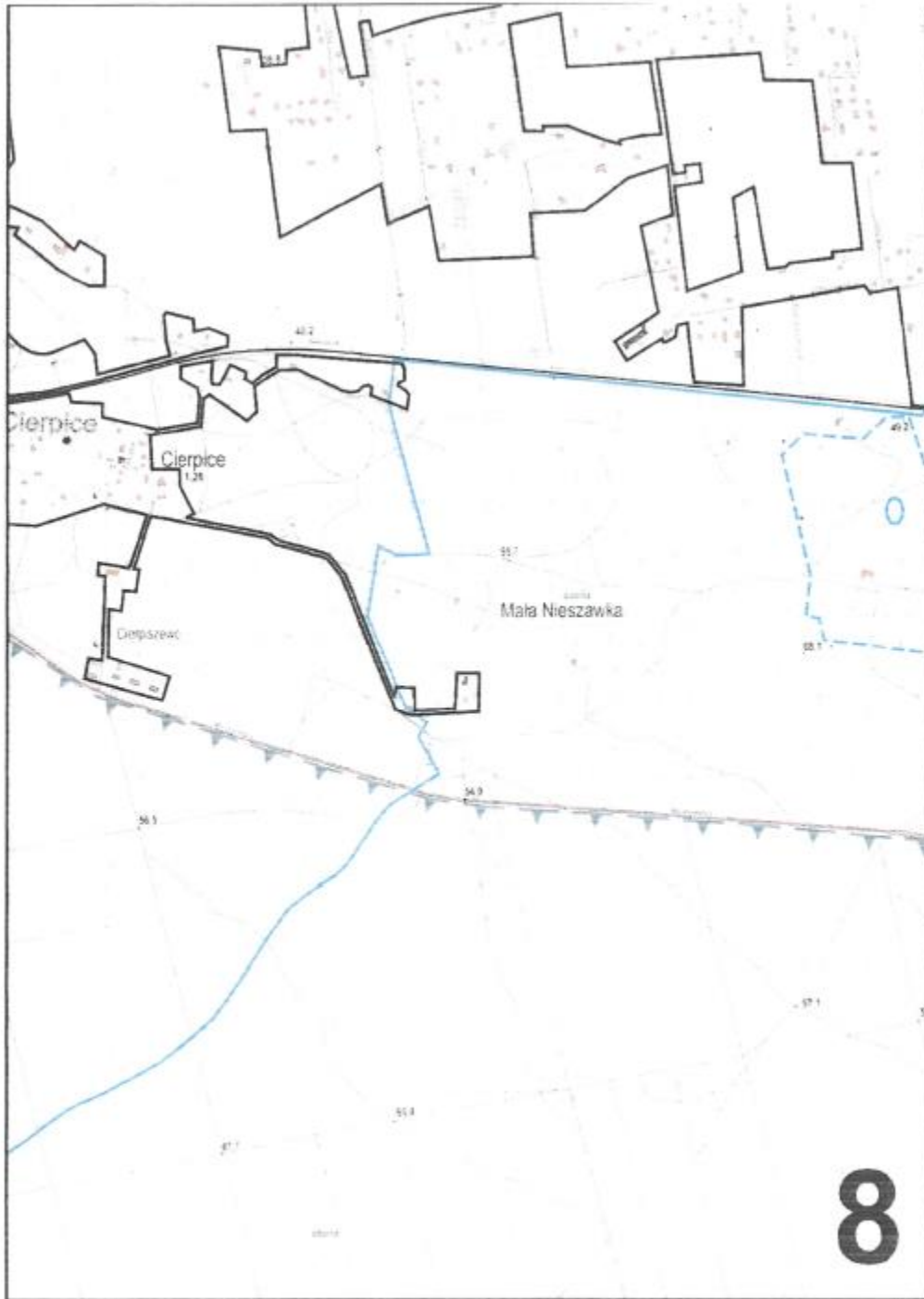


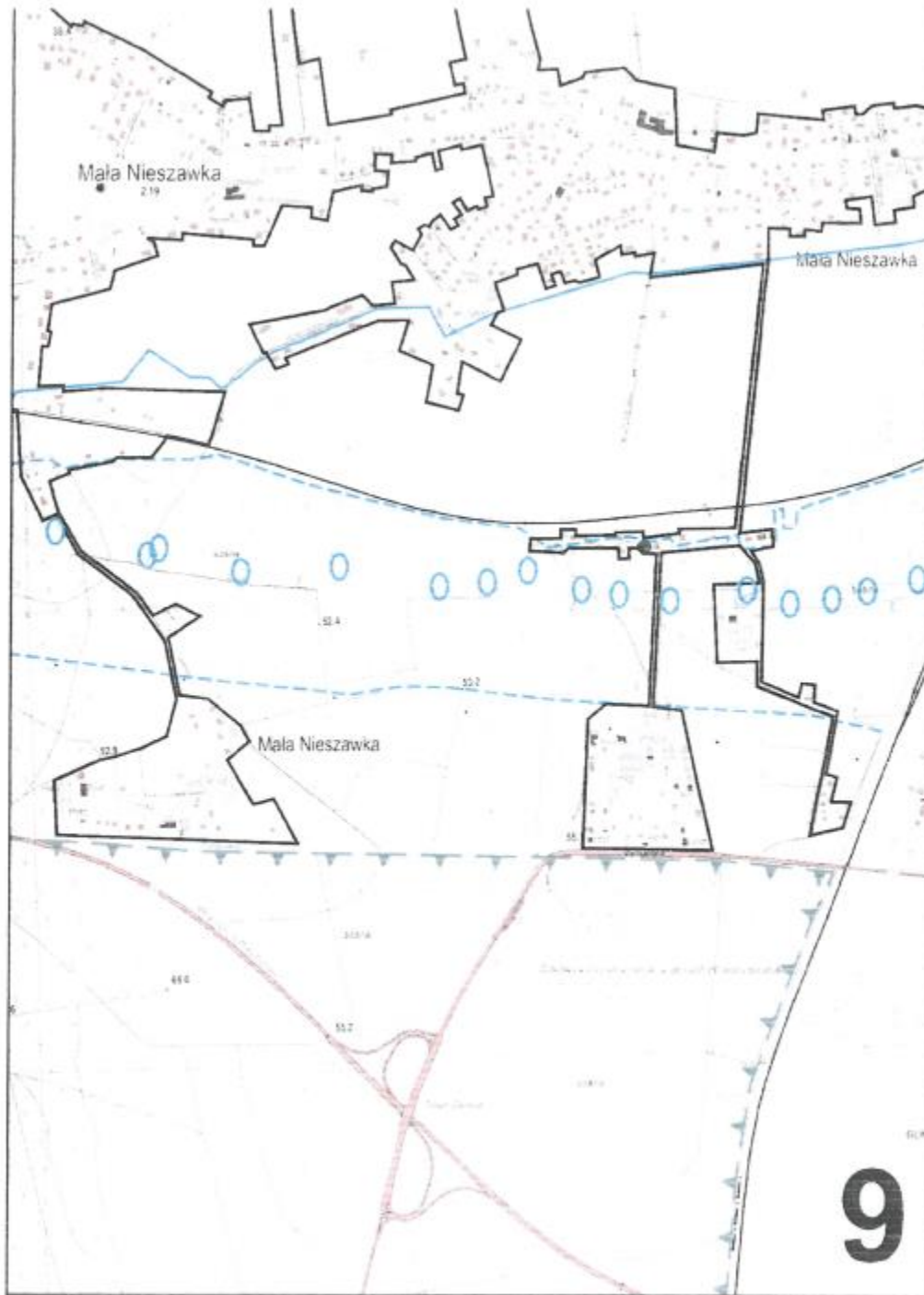














10