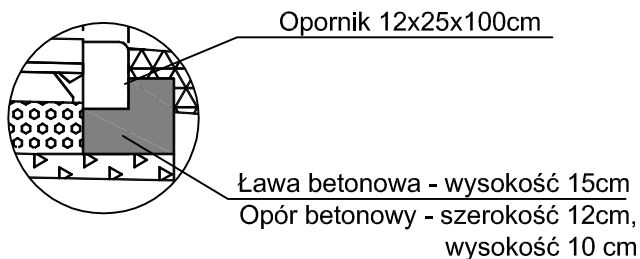




Wzmocnione pobocze z mieszanki kamienia łamanego i pospółki w proporcji 1:1	20 cm
Sprofilowane zagęszczone podłoże gruntowe	-

Kostka betonowa drobnowymiarowa typu 2T	8 cm
Podsypka cem.- piaskowa 1:3	3-5 cm
Górna warstwa podbudowy zasadniczej z destruktu betonowego stabilizowanego mech.	10 cm
Dolna warstwa podbudowy zasadniczej z destruktu betonowego stabilizowanego mech.	15 cm
Stabilizacja wapienna Rm=1,5 MPa	10 cm
Sprofilowane zagęszczone podłoże gruntowe	-

Szczegół "A"  
skala 1:25



Nazwa inwestycji:	Przebudowa dróg gminnych nr 100968C ul. Działkowej i nr 100976C ul. Zapole w Małej Nieszawce		
Lokalizacja:	Województwo kujawsko - pomorskie, powiat toruński, gmina Wielka Nieszawka, miejscowość Mała Nieszawka		
Inwestor:	 Gmina Wielka Nieszawka		
Stadium dokumentacji:	Projekt budowlano - wykonawczy		
Nazwa arkusza:	Przekrój konstrukcyjny - ul. Zapole		
Biuro projektowe:		Usługi Drogowe Sergiusz Makowski ul. Kaliska 87a 87-800 Włocławek kor.: ul. Kaliska 83/63 87-800 Włocławek tel. 785 46 12 73 e-mail.: uslugi.drogowe@gmail.com www.facebook.com/uslugi.drogowe	
Projektant:	mgr inż. Sergiusz Makowski		Podpis:
	uprawnienia budowlane nr KUP/0134/PWOD/12 do projektowania i kierowania robotami budowlanymi bez ograniczeń w specjalności drogowej		
Branża:	Skala:	Data:	Nr arkusza:
DROGOWA	1:50	8.09.2013 r.	5.2