

Poziom porównawczy 35m n. p. m.		Początek Projektowanej Drogi km 0+000	
Rzędne terenu	38,10	38,10	38,20
Rzędne projektowanej niwelety	38,10	38,12	38,20
	38,18	38,01	
	38,28	38,30	
	38,36	38,20	
	38,47	38,30	
	38,50	38,40	
	38,70	38,60	
	38,58	38,40	
	38,50	38,50	
	38,44	38,40	
	38,05	38,00	

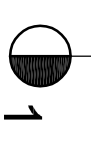
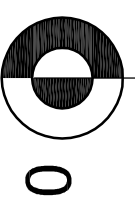
Proste i łuki poziome		L=168,25 m	

Pochylenia i łuki pionowe	

Odległości	
00,00	03,51
13,51	32,08
47,12	65,10
71,17	94,18
17,62	34,49
45,18	68,25


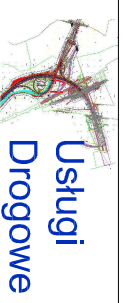


$i=0,56\%$   
 $L=71,17m$

$i=0,87\%$   
 $L=23,01m$

$i=0,57\%$   
 $L=57,00m$

$i=1,69\%$   
 $L=23,07m$

Nazwa inwestycji:	Przebudowa dróg gminnych nr 100968C ul. Działkowej i nr 100976C ul. Zapole w Małej Nieszawce		
Lokalizacja:	Województwo kujawsko - pomorskie, powiat torunski, gmina Wielka Nieszawka, miejscowość Mała Nieszawka		
Inwestor:	 Gmina Wielka Nieszawka		
Stronum dokumentacji:	Projekt budowlano - wykonawczy		
Nazwa arkusza:	Profil podłużny - ulica Działkowa		
Biurowo projektowe:	 mgr inż. Sergiusz Makowski Usługi Drogowe Sergiusz Makowski ul. Kaliska 87a 87-600 Włocławek kor.: ul. Kaliska 83/63 87-800 Włocławek tel. 785 46 12 73 e-mail: uslugi.drogowe@gmail.com www.facebook.com/uslugi.drogowe		
Projektant:	uprawnienia budowlana nr KJBP0134/PJWCD/12 do projektowania I		Podpis:
Brzoza:	Skala:	Data:	Nr. arkusza:
DROGOWA	1:100/1:1000	8.09.2013 r.	4.2