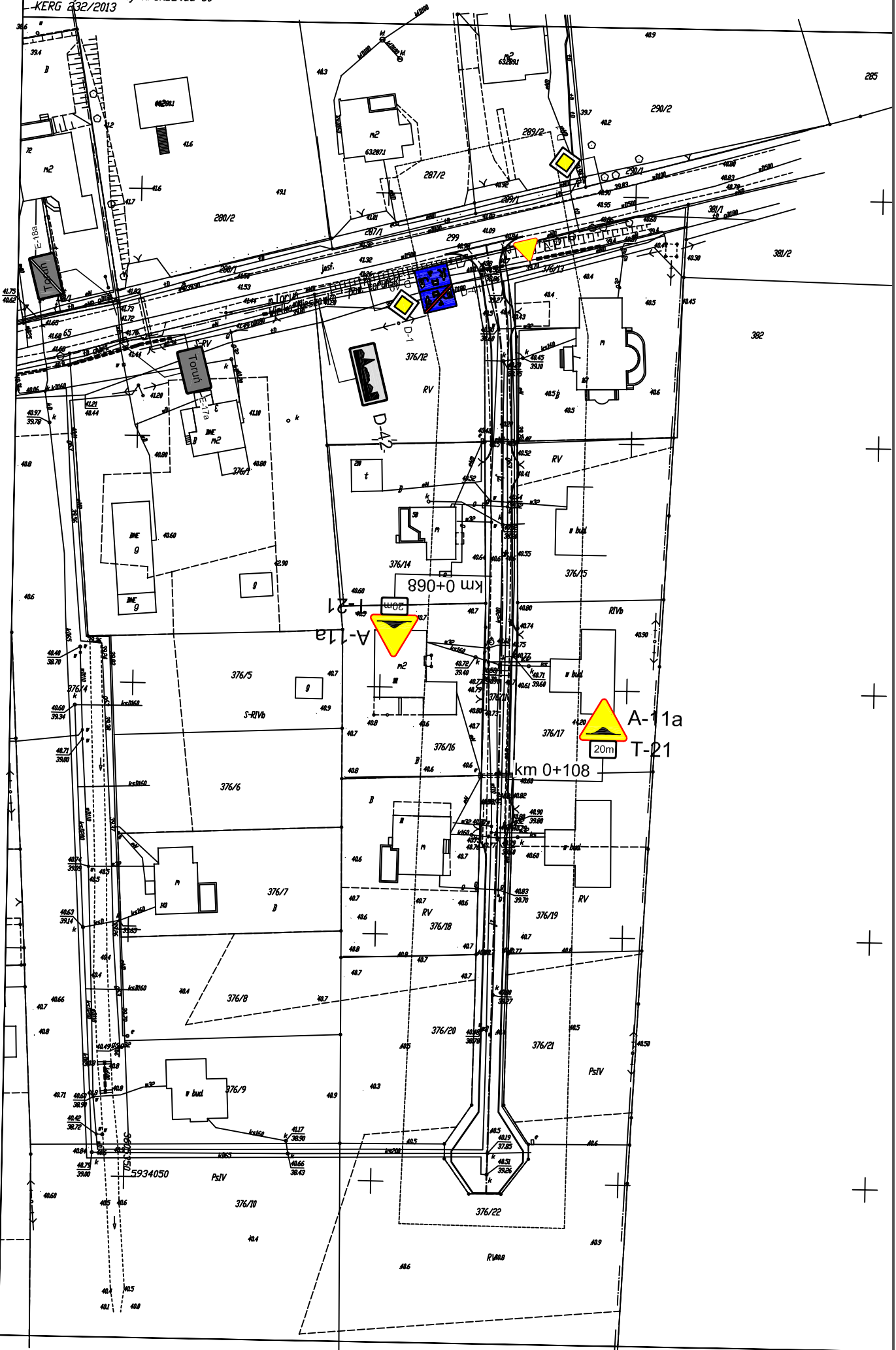




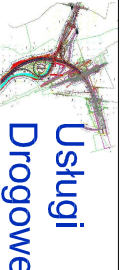
MAPA DO CELÓW PROJEKTOWYCH
SKALA 1:500

obr. Mała Nieszawka, dz. 376/11
Seksje mapy 355.323.043.4) 355.323.043.2
Układ współrzędnych: 1965
Układ wysokościowy: Kronsztad 60
KERG 232/2013



LEGENDA:

-  Toruń
-  A-7
- E-17a Oznakowanie wg projektu stacji organizacji ruchu dla ul. Nieszawskiej w Toruniu
- Projektowane oznakowanie pionowe

Nazwa inwestycji:	Projekt stacji organizacji ruchu drogowego dla drogi gminnej nr 100980C ul. Malinowej w Małej Nieszawce		
Lokalizacja:	Województwo kujawsko - pomorskie, powiat toruński, gmina Wielka Nieszawka		
Inwestor:	Gmina Wielka Nieszawka		
Stronum dokumentacji:	Projekt Stacji Organizacji Ruchu		
Nazwa arkusza:	Plan Sytuacyjny		
Biurowo projektowe:	 <p>Uslugi Drogowe mgr inż. Sergiusz Makowski ul. Kaliska 83/83 87-800 Włocławek tel. 785 46 12 73 e-mail: uslugi.drogowe@gmail.com www.facebook.com/uslugi.drogowe</p>		
Projekant:	mgr inż. Sergiusz Makowski		
Bronza:	Skala:	Data:	Nr arkusza:
drogowa	1:1000	7.05.2013 r.	2