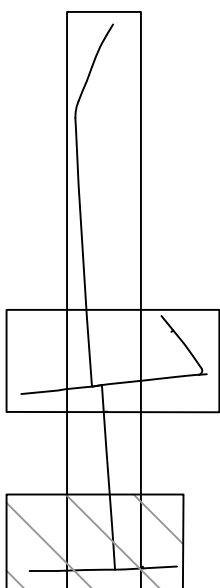







**UKŁAD ARKUSZY**



-  Oś jezdni
-  Krawężnik wtopiony
-  Nawierzchnia jezdni
-  Poboże

|  |                               |                           |
|--|-------------------------------|---------------------------|
| Nazwa inwestycji:<br><b>Przebudowa dróg gminnych nr 101008C ul. Dobrej i nr 101010C ul. Przy Lesie w Cierpicach</b>  |                               |                           |
| Lokalizacja:<br>Województwo kujawsko - pomorskie, powiat toruński, gmina Wielka Nieszawka miejscowość Cierpice   |                               |                           |
| Inwestor:<br>Gmina Wielka Nieszawka  |                               |                           |
| Stradum dokumentacji:<br>Projekt budowlano - wykonawczy  |                               |                           |
| Nazwa arkusza:<br><b>Plan Sytuacyjny</b>   |                               |                           |
| Biurowo projektowe:<br><br><b>Usługi Drogowe</b><br>mgr inż. Sergiusz Makowski<br>ul. Kałiska 83/63<br>87-800 Włocławek<br>tel. 785 46 12 73<br>e-mail: uslugi.drogowe@gmail.com<br>www.facebook.com/uslugi.drogowe | Podpis:                       |                           |
| Skala:<br><b>1:500</b>   | Data:<br><b>11.04.2013 r.</b> | Nr arkusza:<br><b>3.3</b> |
| Branża:<br><b>DROGOWA</b>  |                               |                           |