
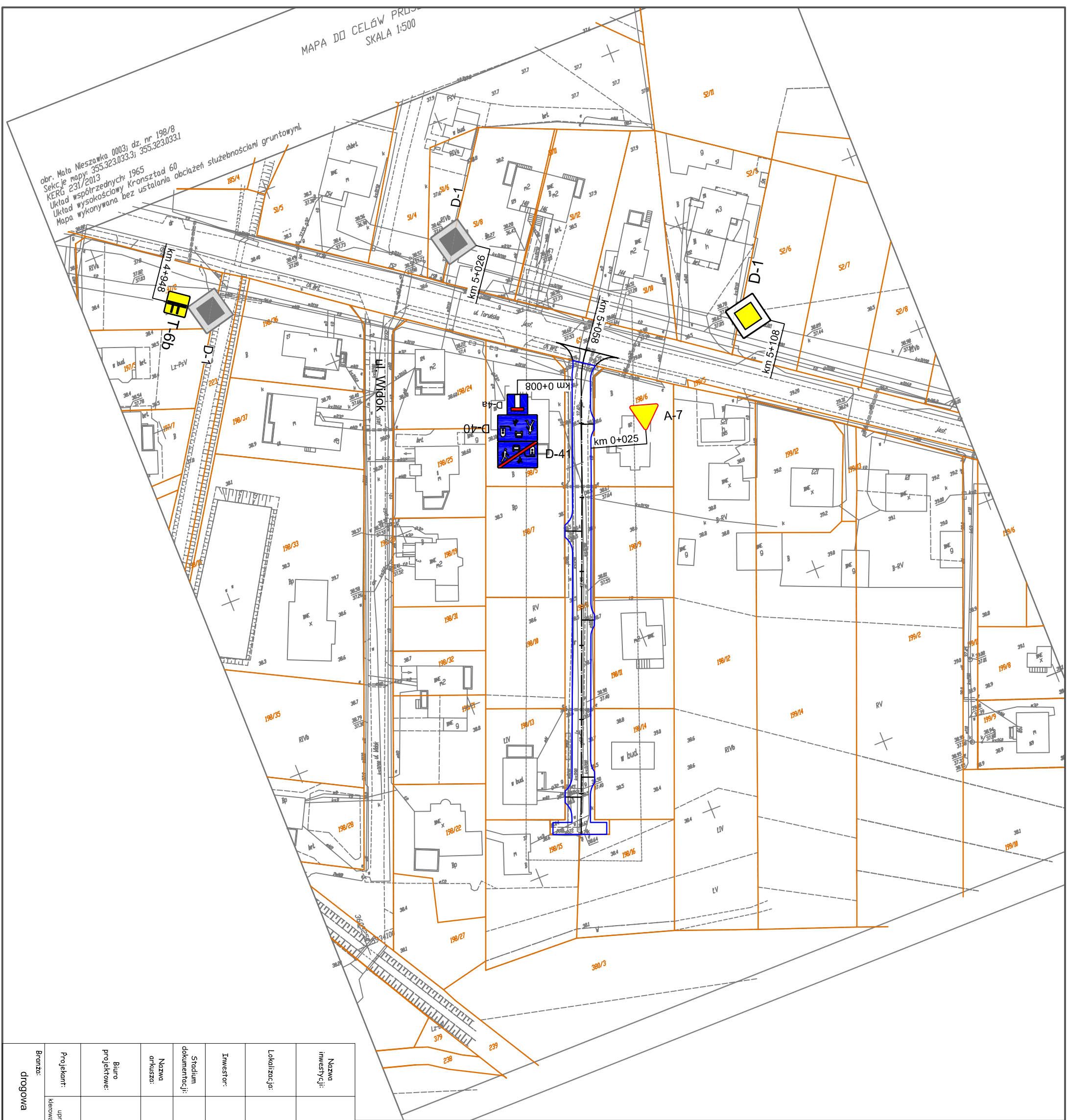




MAPA DO CELÓW PROJEKTOWYCH
SKALA 1:500

obr. Mapa Mieszawka 0003; dz. nr 198/8
Sektory mapy: 355.323.033.3; 355.323.033.1
KERG 231/2013
Układ współrzędnych: 1965
Układ wysokościowy: Kronsztad 60
Mapa wykonywana bez ustalania obciążeń służebnościami gruntowymi.



LEGENDA:

-  D-1 oznakowanie istniejące
-  D-1 oznakowanie projektowane

<p>Projekt stacji organizacji ruchu drogowego dla drogi gminnej nr 100938C ul. Miłej w Małej Nieszawce</p> <p>Województwo kujawsko - pomorskie, powiat toruński, gmina Wielka Nieszawka, miejscowość Mała Nieszawka</p> <p>Gmina Wielka Nieszawka</p>	
<p>Nazwa inwestycji:</p>	<p>Projekt Stacji Organizacji Ruchu</p>
<p>Lokalizacja:</p>	<p>Plan sytuacyjny</p>
<p>Investor:</p>	<p>Usługi Drogowe Sergiusz Makowski ul. Kałiska 83/83 87-400 Włocławek tel. 785 46 12 73 e-mail: uslugi.drogowe@gmail.com www.facebook.com/uslugi.drogowe</p>
<p>Stronum dokumentacji:</p>	<p>Podpis:</p>
<p>Nazwa arkusza:</p>	<p>2</p>
<p>Biurowo projektowe:</p>	<p>mgr inż. Sergiusz Makowski Usługi Drogowe</p>
<p>Projektant:</p>	<p>uprawnienia budowlana nr KJP/0134/P/WCD/12 do projektowania i kierowania robotami budowlanymi bez ograniczeń w specjalności drogowej</p>
<p>Brzoza:</p>	<p>Skala: 1:1000 Data: 23.04.2013</p>