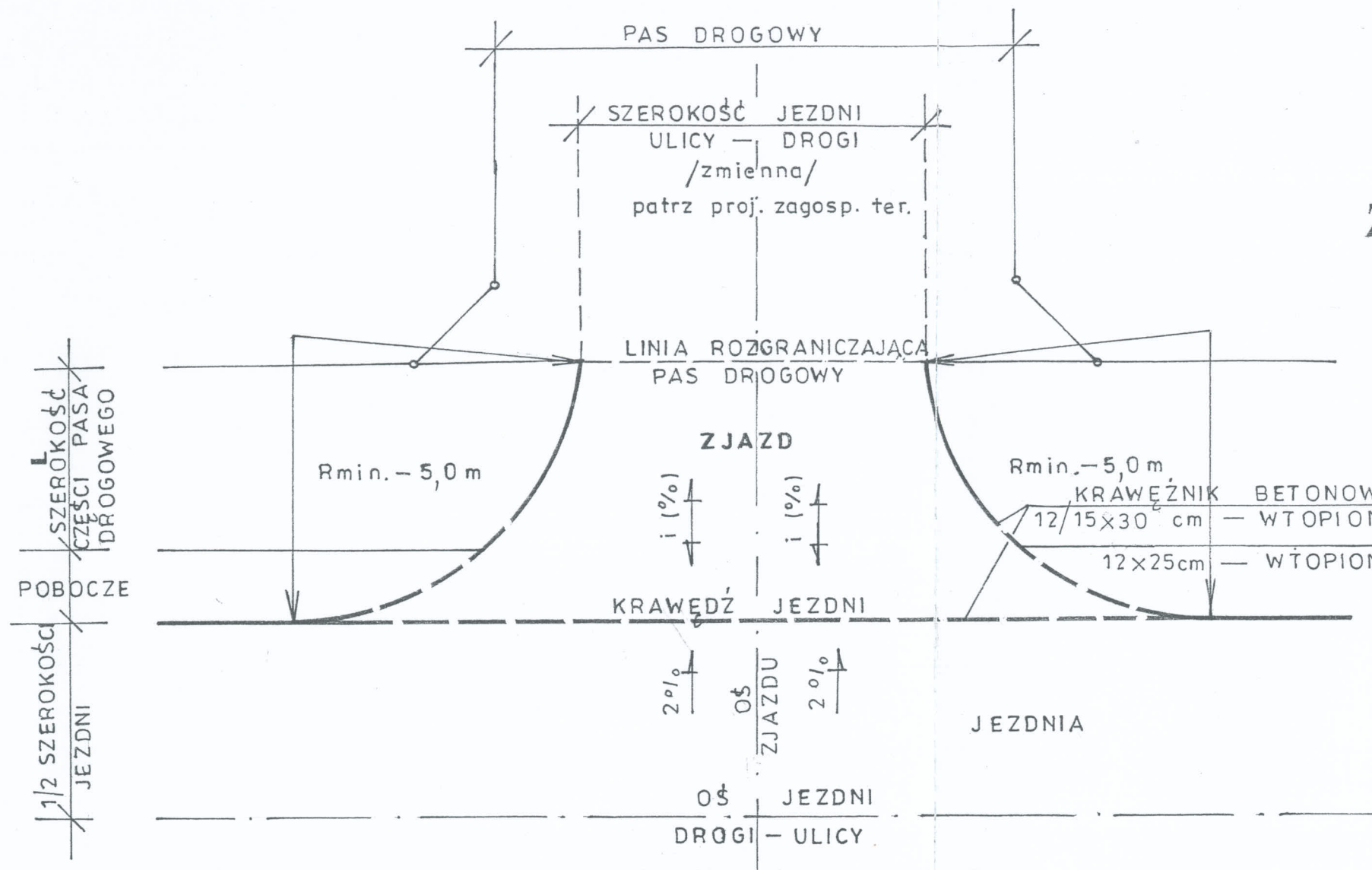


GEOMETRIA ZJAZDU PUBLICZNEGO

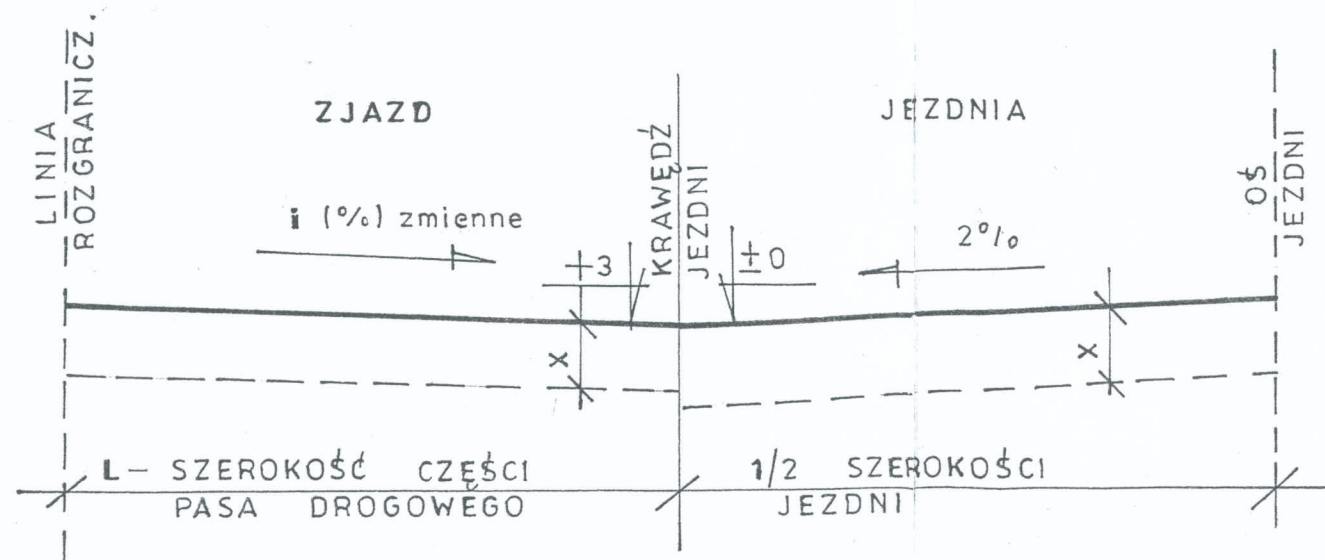
skala 1:50



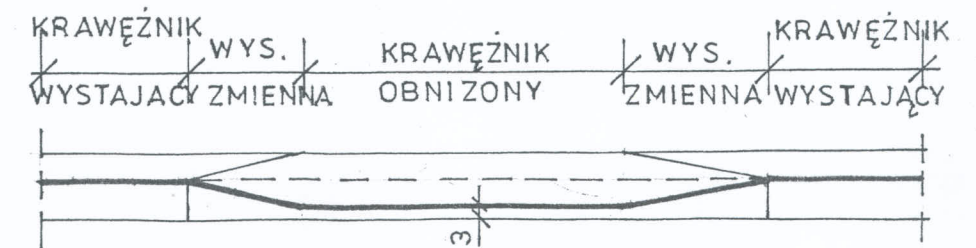
WIDOK Z GÓRY

UWAGA:

- i - NAWIĄZAĆ DO POZIOMU TERENU W BRAMIE WJAZDOWEJ POSESJI
- L - DOSTOSOWAĆ DO INDYWIDUALNEJ LOKALIZACJI ZJAZDU - PATRZ PROJEKT ZAGOSPODAROW. TERENU
- R - WARTOŚĆ PROMIENIA WG. PROJEKTU ZAGOSPODAROW. TERENU
- x - GŁĘBOKOŚĆ KORYTOWANIA WG. RYS. KONSTRUKCYJNEGO



PRZEKRÓJ PODŁUŻNY



PRZEKRÓJ POPRZECZNY

JEDNOSTKA PROJEKTOWA	AMPLUS - PROJEKTOWANIE I WYKONAWSTWO W BUDOWNICTWIE 87-100 TORUŃ ul. Konwaliowa 57
INWESTOR	Gmina Wielka Nieszawka ul. Toruńska 12 87-165 Cierpice
OBIEKT	Przebudowa ulicy Kanalowej MAŁA NIESZAWKA gm. Wielka Nieszawka
ADRES BRANŻA	MAŁA NIESZAWKA gm. Wielka Nieszawka Drogową
PROJEKTANT	Janusz DZIEMECKI GP.I. 7342/373/TO/94 - spec. konstr.-inż
OPRACOWAŁ	mgr inż. Krzysztof DZIEMECKI - KUP/0148/POOS/09 - spec. inż.
05. 2012	Geometria zjazdu publicznego Skala 1:50 NR RYS 5