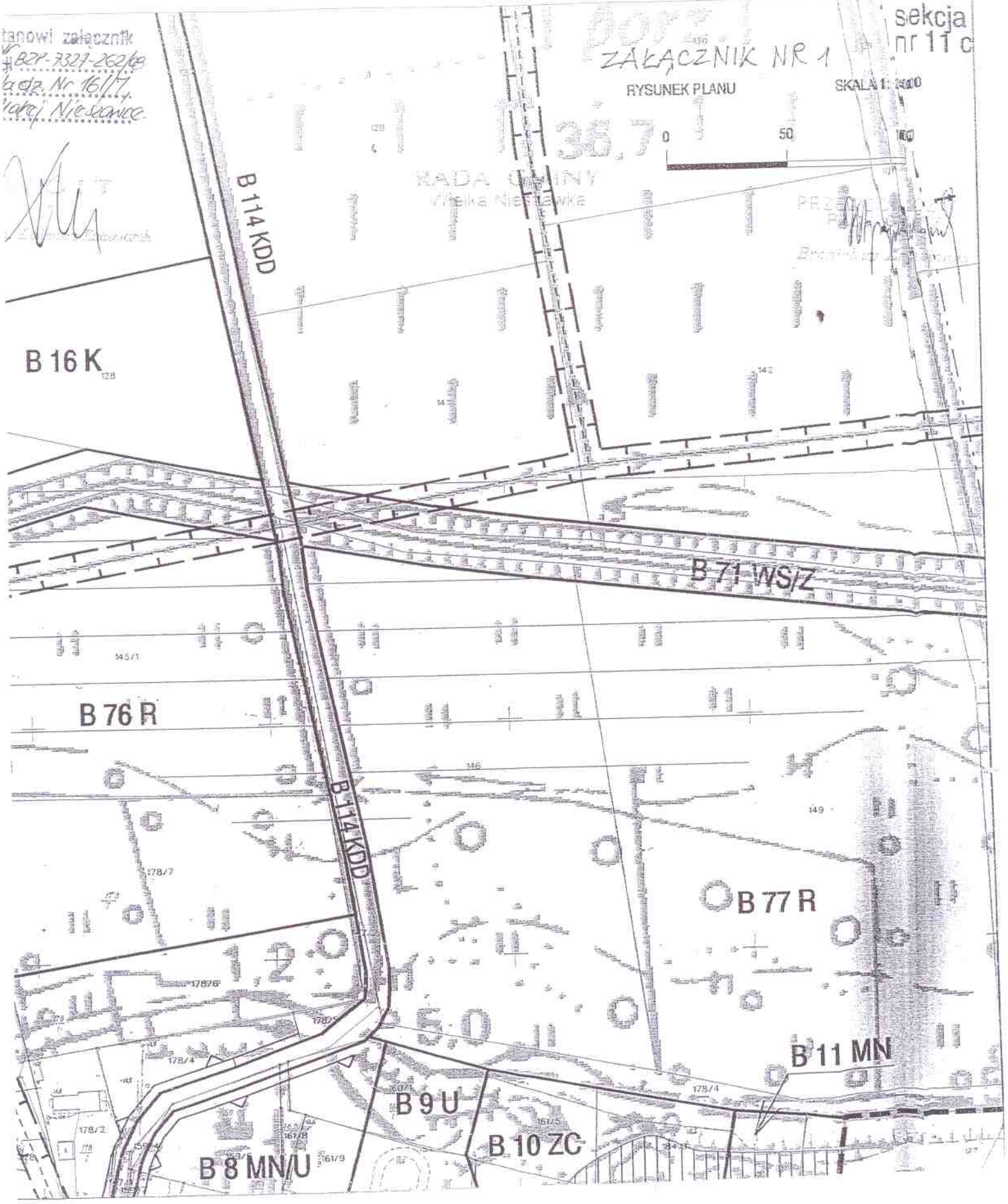


stanowi załącznik
nr 10 do uchwały
nr 16/17
 Rady Miejskiej
 w Nieszawce

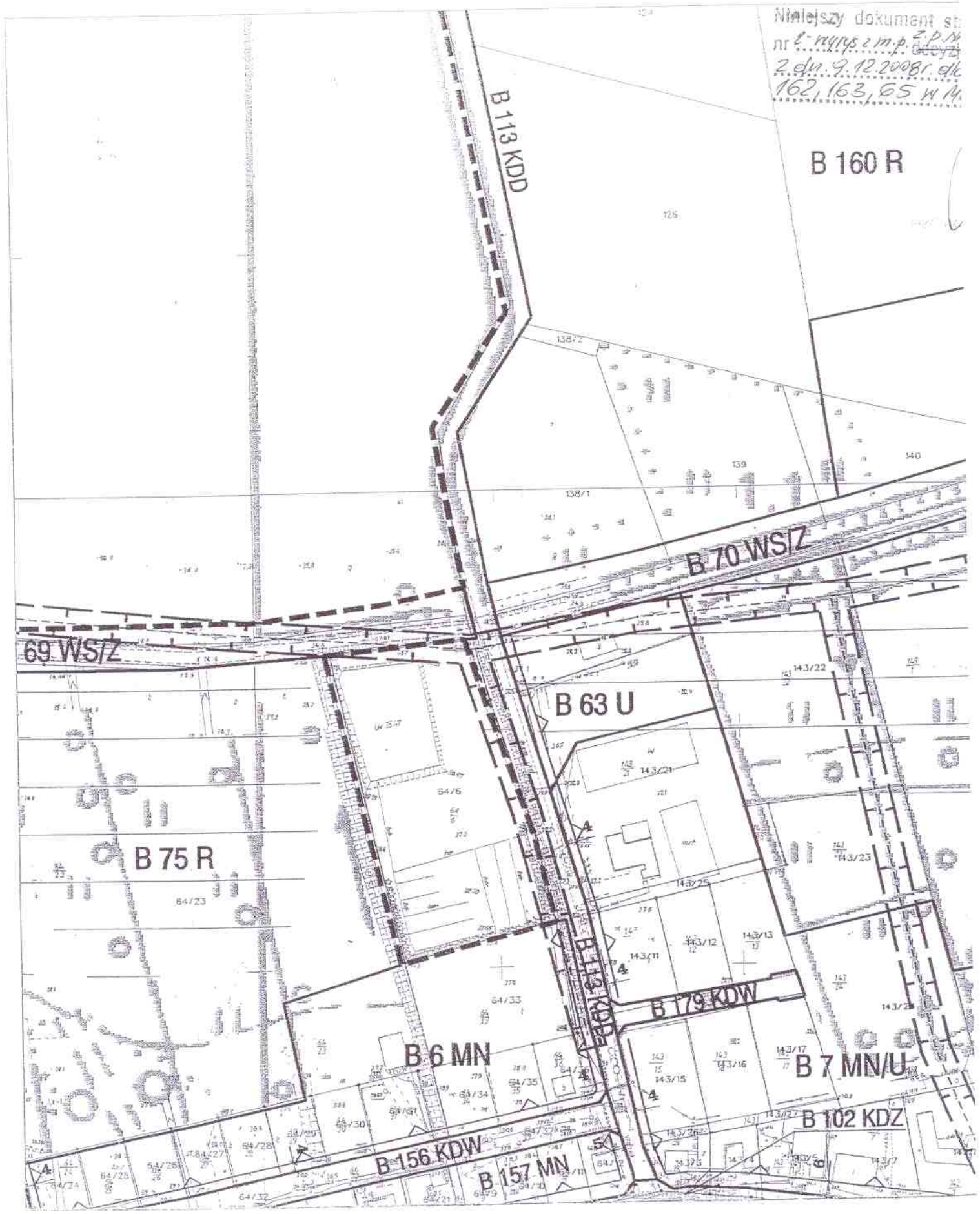


sekcja nr 11c
ZALĄCZNIK NR 1
RYSUNEK PLANU
SKALA 1:2500



Rys. A

Najnowszy dokument st:
nr ~~1-144/15 z m.p. 2007~~
2 dn. 9.12.2008 r. dk
162, 163, 65 w 14.



Rep. A

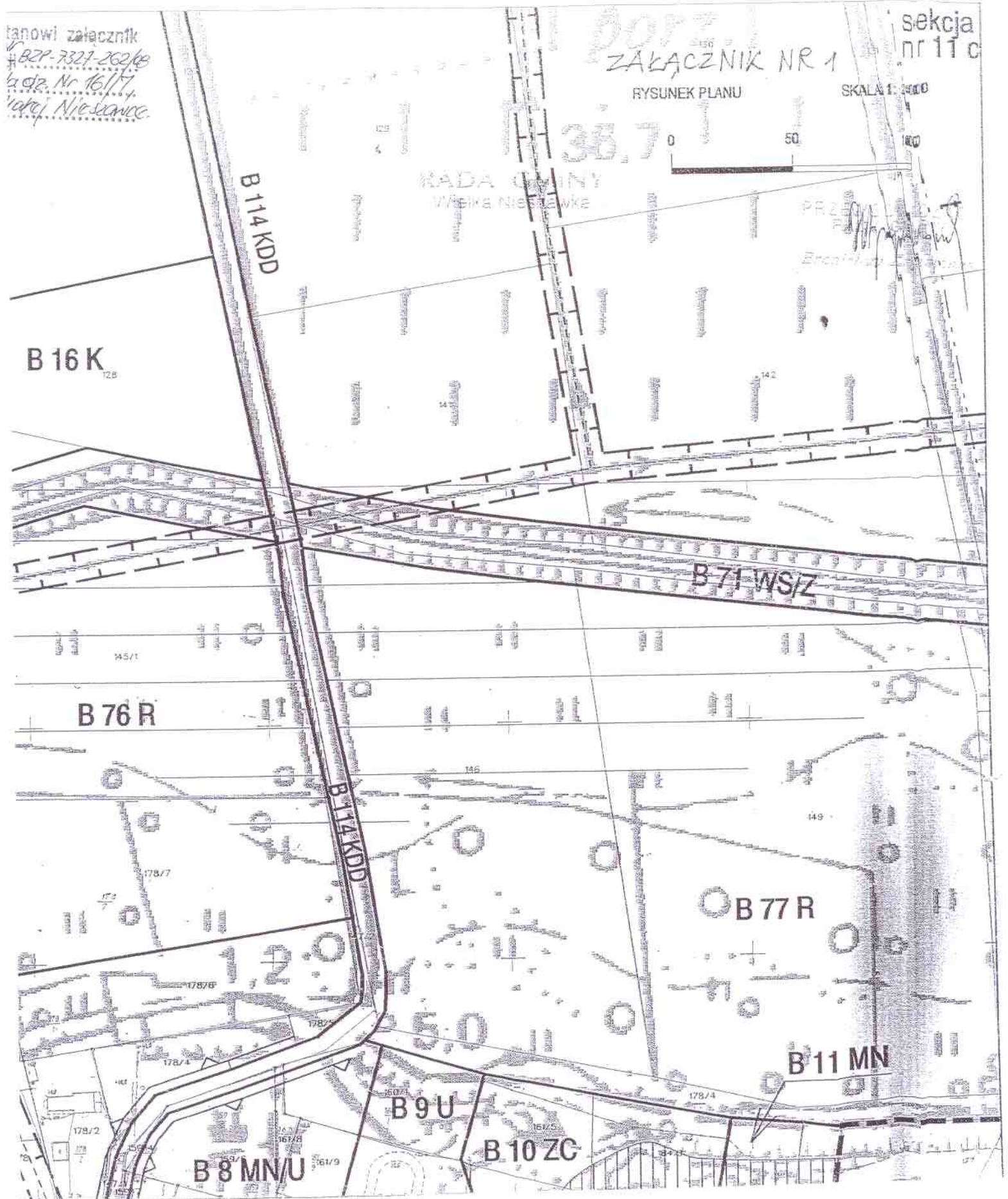
stanowi załącznik
nr B2P-732P-262/9
k. dz. Nr 16/17,
miej. Nieszawce.

sekcja
nr 11 c

ZALĄCZNIK NR 1

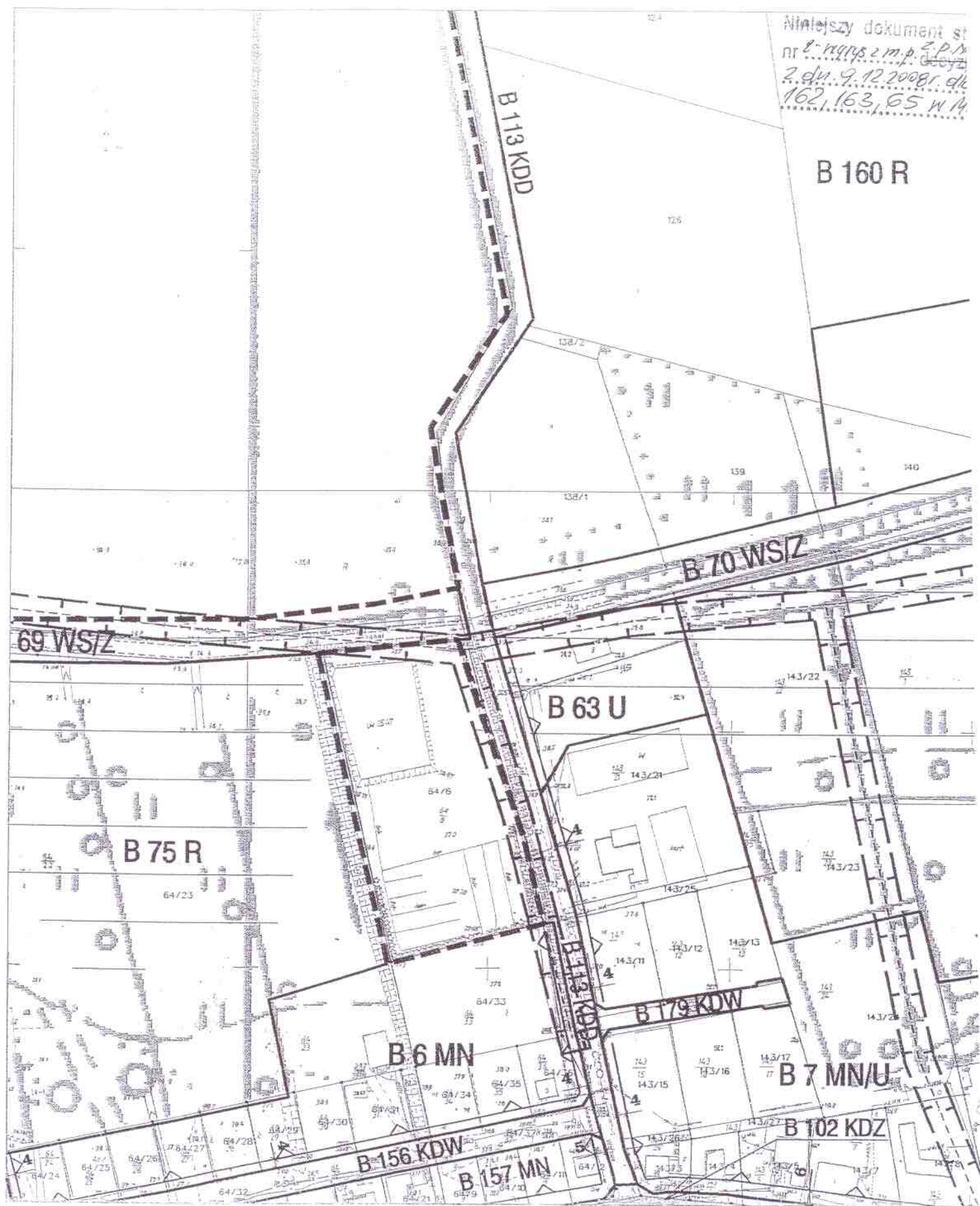
RYSUNEK PLANU

SKALA 1:3000



rys B

Niniejszy dokument s^t
nr ~~2-14945 z m.p. z p.14~~
2 dn. 9.12.2008r. dk
162, 163, 65 w.14



rys. B

020204

obiekty zabytkowe lub
ważniejsze obiekty wartościowe dla krajobrazu kulturowego



stanowiska archeologiczne niewyeksponowane



pomniki przyrody



projektowane pomniki przyrody

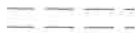


strefy ograniczeń w użytkowaniu terenu
wzdłuż linii elektroenergetycznych
wysokiego i średniego napięcia



granica obszaru chronionego krajobrazu

oznaczenia postulowane:



sugestia kontynuacji linii rozgraniczających



postulowane rozwiązania drogowe

oznaczenia dodatkowe:



granica administracyjna Gminy i Miasta Torunia



granice administracyjne sołectw



orientacyjna granica głównego zbiornika
wód podziemnych



granica projektowanej, zewnętrznej strefy ochronnej
wokół ujęć wody



granica projektowanej pośredniej wewnętrznej strefy
ochronnej wokół ujęć wody



orientacyjny przebieg międzymiastowego kabla telekomunikacyjnego

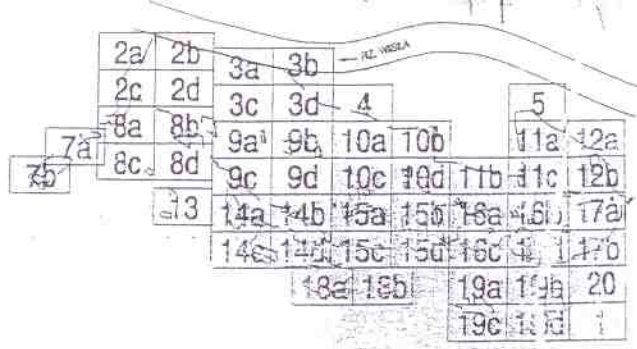


skupiska pomników przyrody



orientacyjny przebieg granicy polno - litewskiej

2411/26/09
Załącznik nr 1 do Uchwały Nr
Rady Gminy Wielka Nieszawka
z dnia 20.08.2004r.



podział w skunku planu
- schemat

RYSUNEK PLANU

ZALĄCZNIK
SKALA 1:...

0 50



Map C.

LEGENDA:

obowiązujące ustalenia planu:



granica obszaru objętego planem



linie rozgraniczające tereny o różnym przeznaczeniu podstawowym lub różnych zasadach zagospodarowania

C 20 ... - przykładowe oznaczenie porządkowe terenu

oznaczenia funkcjonalne terenów:

...MN - tereny zabudowy mieszkaniowej jednorodzinnej

...MW - tereny zabudowy mieszkaniowej wielorodzinnej

...MN/U - tereny zabudowy mieszkaniowej jednorodzinnej, usług

...U - tereny usług i działalności gospodarczej

...US - tereny sportu, rekreacji, turystyki i wypoczynku

...RU - tereny obsługi produkcji w gospodarstwach rolnych

...R - tereny rolnicze

...ZL - lasy

...ZP - tereny zieleni urządzonej, ruiny zamku

...ZD - tereny ogrodów działkowych

...ZC - cmentarze

...ZZ - tereny zieleni, zagrożone powodzią

...WS/Z - tereny wód powierzchniowych z towarzyszącą zielenią

...ZN - tereny zieleni objęte formami ochrony przyrody zgodnie z przepisami o ochronie przyrody - użytki ekologiczne

...KDZ - tereny dróg publicznych, zbiorczych

...KDL - tereny dróg publicznych, lokalnych

...KDD - tereny dróg publicznych, dojazdowych

...KDW - tereny dróg wewnętrznych

...KK - tereny kolejowe

...K - tereny infrastruktury technicznej - kanalizacja, oczyszczalnia ścieków

...IT/W - tereny infrastruktury technicznej - wały przeciwpowodziowe




nieprzekraczalne linie zabudowy



grunty organiczne, dla których ustala się zakaz posadawiania obiektów budowlanych na tych gruntach



tereny, gdzie wody gruntowe występują na wysokim poziomie i prawdopodobne jest występowanie gruntów o słabej nośności, ewentualnie gruntów pochodzenia organicznego



map. C