

201 nr 13
(cz. graficzna)

sekcja w.1



obiekty zabytkowe lub
ważniejsze obiekty wartościowe dla krajobrazu kulturowego



stanowiska archeologiczne niewyeksponowane

2011/26/04
Załącznik nr 1 do Uchwały Nr
Rady Gminy Wielka Nieszawka
z dnia 20.08.2004r.



pomniki przyrody



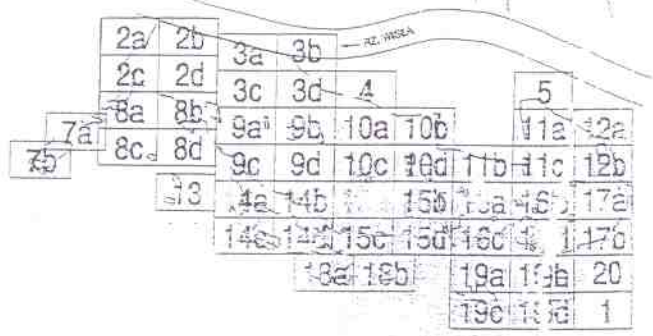
projektowane pomniki przyrody




strefy ograniczeń w użytkowaniu terenu
wzdłuż linii elektroenergetycznych
wysokiego i średniego napięcia



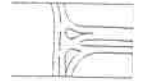
granica obszaru chronionego krajobrazu



oznaczenia postulowane:



sugestia kontynuacji linii rozgraniczających



postulowane rozwiązania drogowe

oznaczenia dodatkowe:



granica administracyjna Gminy i Miasta Torunia



granice administracyjne sołectw



orientacyjna granica głównego zbiornika
wód podziemnych



granica projektowanej, zewnętrznej strefy ochronnej
wokół ujęć wody



granica projektowanej pośredniej wewnętrznej strefy
ochronnej wokół ujęć wody



orientacyjny przebieg międzymiastowego kabla telekomunikacyjnego



skupiska pomników przyrody



orientacyjny przebieg granicy polno - litewskiej

podział rysunku planu
- schemat

RYSunEK PLANU



Załącznik
SKALA 1:200



1a

LEGENDA:

obowiązujące ustalenia planu:

-  granica obszaru objętego planem
-  linie rozgraniczające tereny o różnym przeznaczeniu podstawowym lub różnych zasadach zagospodarowania

C.20 ... - przykładowe oznaczenie porządkowe terenu

oznaczenia funkcjonalne terenów:

- ...MN - tereny zabudowy mieszkaniowej jednorodzinnej
- ...MW - tereny zabudowy mieszkaniowej wielorodzinnej
- ...MN/U - tereny zabudowy mieszkaniowej jednorodzinnej, usług
- ...U - tereny usług i działalności gospodarczej
- ...US - tereny sportu, rekreacji, turystyki i wypoczynku
- ...RU - tereny obsługi produkcji w gospodarstwach rolnych
- ...R - tereny rolnicze

...ZL - lasy

...ZP - tereny zieleni urządzonej, ruiny zamku

...ZD - tereny ogrodów działkowych

...ZC - cmentarze

...ZZ - tereny zieleni, zagrożone powodzią

...WS/Z - tereny wód powierzchniowych z towarzyszącą zielenią

...ZN - tereny zieleni objęte formami ochrony przyrody

zgodnie z przepisami o ochronie przyrody - użytki ekologiczne

...KDZ - tereny dróg publicznych, zbiorczych

...KDL - tereny dróg publicznych, lokalnych

...KDD - tereny dróg publicznych, dojazdowych


...KDW - tereny dróg wewnętrznych


...KK - tereny kolejowe

...K - tereny infrastruktury technicznej - kanalizacja, oczyszczalnia ścieków

...IT/W - tereny infrastruktury technicznej - wały przeciwpowodziowe

 nieprzekraczalne linie zabudowy

 grunty organiczne, dla których ustala się
zakaz posadawiania obiektów budowlanych na tych gruntach

 tereny, gdzie wody gruntowe występują na wysokim poziomie
i prawdopodobne jest występowanie gruntów o słabej nośności,
ewentualnie gruntów pochodzenia organicznego

Aa



sekcja nr 16 a
B 5 ZP
B 106 KDL

B 4 MN

B 74 R

B 102 KDZ

B 39 MN/U

B 136 KDW

B 108 KDL

B 40 US

B 137 KDW

B 39 MN/U

B 89 R

B 135 KDD

WOJTA GMINY
w Wielkiej Nieszawce
woj. kujawsko-pomorskie

Niniejszy dokument stanowi załącznik
nr 2-^{z P.N.} ~~MUNISZM.P.~~ ^{B.Z.P.} 7327-22406
z dn. 17.10.2006r. dla dr. Nr 247/1
247/3-5, 246/3, 246/22-23

INSPEKTOR

B 89 R

B 38 MN

174 U
mgr Waldemar Urbaczewski

WOJTA

B 105 KDD

B 57 U

16



B 94 R

B 93 R

B 93 R

B 41 MN

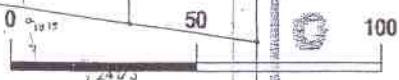
B 109 KDI

B 90 R

ZAKŁADNIK NR 1

BYSUNEK PLANU

SKALA 1:2000



D. WILKONSKI
HADWISAW

16