


# PROFIL KANALIZACJI DESZCZOWEJ Wp3-D1

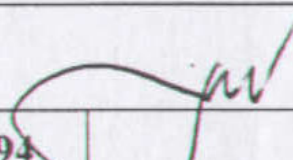



Skala Pozioma 1:100  
 Skala Pionowa 1:100  
 Poziom porówn. 27,00 m.n.p.m.

Rzędna terenu [m.n.p.m.]	39,50		39,26
Rzędna dna kanału [m.n.p.m.]		37,55	37,60
Zagłębienie dna [m.]		1,95	1,66
Spadek [‰]			5,56
Średnica rury [mm.]		200	PVC SN8
Długość odcinka [m.]			9,00
Odległość [m.]	0,00		9,00

D1

Wp3

<b>Pracownia Projektowa mgr inż. Jan Kretkowski</b> ul. Rydygiera 36, 87-100 Toruń			
Obiekt: <b>Budowa boiska wielofunkcyjnego z obiektami towarzyszącymi i infrastrukturą techniczną w m. Mała Nieszawka gm. Wielka Nieszawka (dz. nr 247/1, 240, 246/21, 267)</b>			
Nazwa rys.	<b>Profil kanalizacji deszczowej Wp3-D1</b>		
Inwestor:	<b>Gmina Wielka Nieszawka</b> ul. Toruńska 12, 87-165 Cierpice		
Projektant:	<b>Witold Maciejewski</b>	<b>upr. GP.I. 7342/184/93/94</b>	
Sprawdzający:	<b>mgr inż. Jan Kretkowski</b>	<b>upr. GPI. 7342/140/TO/92</b>	
<b>Data: 05.2008r</b>		<b>Skala</b>	<b>Rys. nr 8</b>