

Województwo: kujawsko-pomorskie
 Powiat: toruński
 Jednostka ewidencyjna: 041508_2, Wielka Nieszawka
 Obręb: 0002, Cierpice
 Działka: 174, 175/1

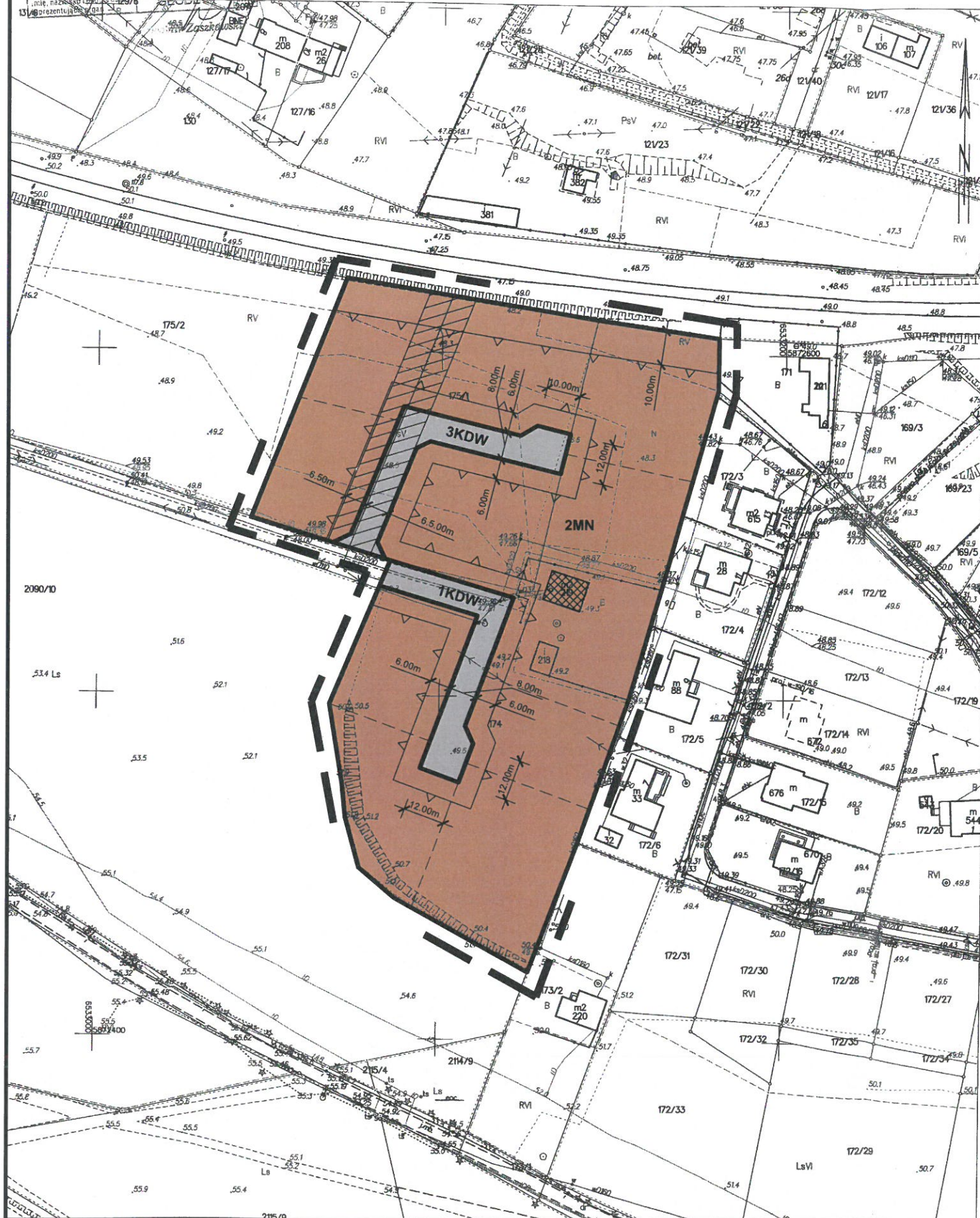
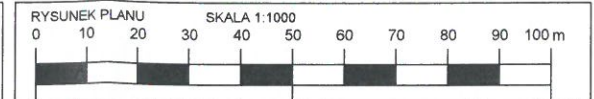
MAPA ZASADNICZA
 SKALA 1:1000

Podpisz się zgodność niniejszej kopii z treścią materiału państwowego zasobu geodezyjnego i kartograficznego
 Ciepła prowadzący państwowy zasób geodezyjny i kartograficzny
 Nazwa materiału zasobu: STAROSTA TORUŃSKI
 Identyfikator ewidencyjny materiału zasobu: P.0415
 Data wykonania kopii: 19 GRU 2017
 Układ odniesienia: PL-E TRF89, układ wsp. płaskich: PL-2000 strefa 6 (18°), układ wys.: PL-KRON86-NH

MIEJSCOWY PLAN ZAGOSPODAROWANIA PRZESTRZENNEGO
 GMINY WIELKA NIESZAWKA, (CIERPICE dz. nr 175/1; 174)

ORGAN SPORZADZAJĄCY:
 WÓJT GMINY
 WIELKA NIESZAWKA

ZAŁĄCZNIK NR 1
 DO UCHWAŁY NR XXIX/155/2021
 RADY GMINY WIELKA NIESZAWKA
 Z DNIA 26 STYCZNIA 2021 r.



LEGENDA
 OZNACZENIA OBOWIĄZUJĄCE

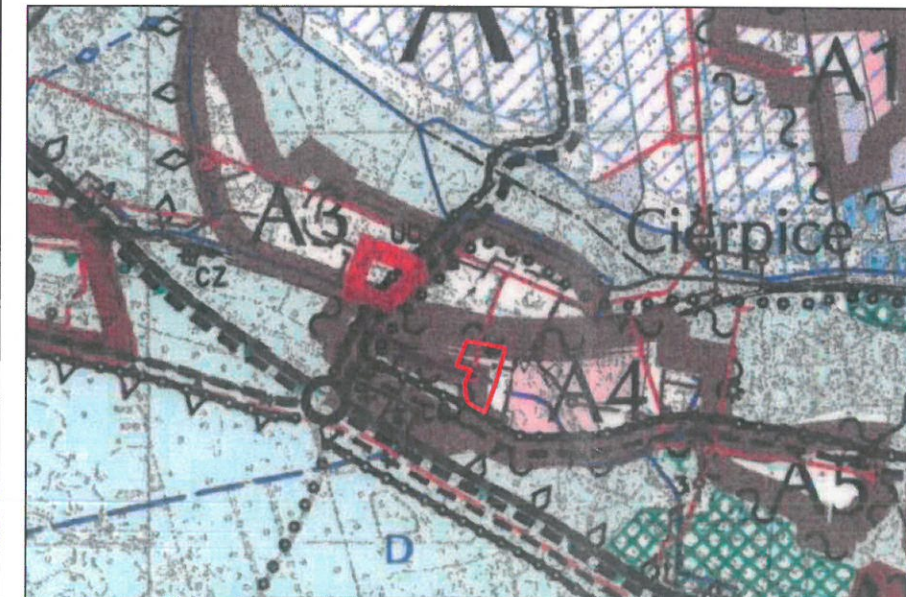
- GRANICA OBSZARU OBJĘTEGO PLANEM
- LINIE ROZGRANICZAJĄCE TERENY O RÓŻNYM PRZEZNACZENIU LUB RÓŻNYCH ZASADACH ZAGOSPODAROWANIA
- MAKSYMALNE NIEPRZEKRACZALNE LINIE ZABUDOWY
- WYMIARY
- PAS TECHNOLOGICZNY LINII ELEKTROENERGETYCZNEJ 15kV

SYMBOL IDENTYFIKUJĄCY TERENY O RÓŻNYM PRZEZNACZENIU LUB RÓŻNYCH ZASADACH ZAGOSPODAROWANIA

- MN TERENY ZABUDOWY MIESZKANIOWEJ JEDNORODZINNEJ
- KDW TERENY KOMUNIKACJI - DROGA WEWNĘTRZNA
- USTALENIA WYNIKAJĄCE Z PRZEPISÓW ODREBNYCH
- BUDYNEK UJĘTY W WOJEWÓDZKIEJ EWIDENCJI ZABYTKÓW
- OZNACZENIA INFORMACYJNE
- LINIE PODZIAŁU NA DZIAŁKI BUDOWLANE (ORIENTACYJNE)

WYRYS ZE STUDIUM UWARUNKOWAŃ I KIERUNKÓW ZAGOSPODAROWANIA PRZESTRZENNEGO
 GMINY WIELKA NIESZAWKA UCHWAŁA NR XIV / 82 / 00 RADY GMINY WIELKA NIESZAWKA
 Z DNIA 28 lutego 2000 r. skala 1:25 000

GRANICA OBSZARU OBJĘTEGO PLANEM



PRZEWODNICZĄCA
 RADY GMINY
Wioletta Szymańska