


## Rozdział 7.

# Cele rewitalizacji i kierunki działań

7.1. Cele, kierunki działań i przedsięwzięcia

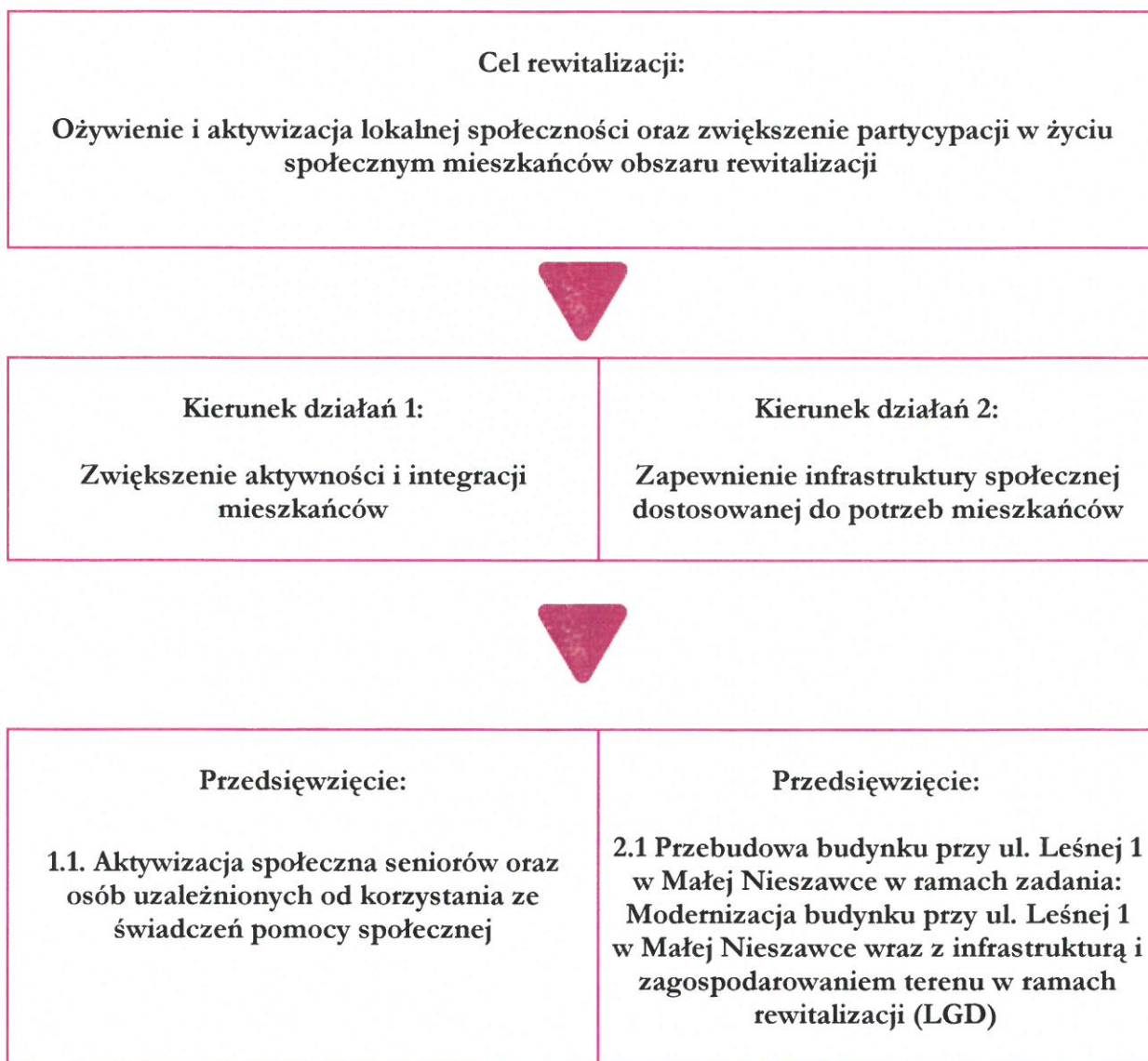
7.2. Wskaźniki



## 7.1. Cele, kierunki działań i przedsięwzięcia

W odpowiedzi na problemy zidentyfikowane na etapie diagnozy i konsultacji społecznych wyznaczono odpowiadające im cele rewitalizacji odnoszące się przede wszystkim do sfery społecznej oraz przestrzenno-funkcjonalnej. Poniżej sformułowane cele są pochodną wizji określającej stan końcowy procesu rewitalizacji w roku 2023 i są ukierunkowane na osiągnięcie efektów procesów rewitalizacji w województwie kujawsko-pomorskim. Każdy cel został opisany przy pomocy skwantyfikowanych wskaźników z określonymi wartościami bazowymi i docelowymi. Do każdego z celów rewitalizacji przypisano konkretne kierunki działań. Stanowią one zestawienie najważniejszych grup działań pozwalających na osiągnięcie założonych celów.

Schemat 5. Cel, kierunki działań i przedsięwzięcia



Źródło: Opracowanie własne.

## 7.2. Wskaźniki

Każdy z celów został opisany skwantyfikowanymi wskaźnikami, z określonymi wartościami bazowymi i docelowymi planowanymi do osiągnięcia w 2023 r.

Tabela 12. Wskaźniki dla celów rewitalizacji

Nazwa wskaźnika	Rok bazowy	Rok docelowy
<b>Cel rewitalizacji: Ożywienie i aktywizacja lokalnej społeczności oraz zwiększenie partycypacji w życiu społecznym mieszkańców obszaru rewitalizacji</b>		
Liczba osób w wieku poprodukcyjnym, u których wzrosła aktywność społeczna	0	80
Udział osób w gospodarstwach domowych korzystających ze środowiskowej pomocy społecznej w ludności ogółem na danym obszarze	6,1%	4,2 %
Liczba nowopowstałych lub zmodernizowanych obiektów infrastruktury rekreacyjnej, turystycznej lub kulturalnej	0	1
Powierzchnia obszarów objętych rewitalizacją	0	700 m <sup>2</sup>
Liczba wspartych obiektów infrastruktury zlokalizowanych na rewitalizowanych obszarach – szt.	0	1
Liczba osób korzystających ze zrewitalizowanych obszarów	0	1000

Źródło: Opracowanie własne.

## Rozdział 8.

### Lista przedsięwzięć rewitalizacyjnych





Dla zapewnienia osiągnięcia wyznaczonych celów oraz wyprowadzenia obszarów rewitalizowanych ze stanu kryzysowego, a także zrealizowania wytyczonych kierunków działań niezbędne jest wskazanie głównych przedsięwzięć rewitalizacyjnych.

Na przedsięwzięcie rewitalizacyjne składa się projekt lub grupa projektów i innych działań w szczególności o charakterze społecznym, gospodarczym, urbanistycznym, budowlanym, środowiskowym, konserwatorskim, edukacyjnym, naukowym, zdrowotnym lub kulturalnym, wynikających z programu rewitalizacji i logicznie powiązanych z treścią oraz celami programu.

W poniższej tabeli wskazano kluczowe dla procesu rewitalizacji przedsięwzięcia oraz projekty rewitalizacyjne nastawione na rozwiązywanie zdiagnozowanych problemów.

Tabela 13. Główne projekty/przedsięwzięcia rewitalizacyjne

Opis projektu									
Obszar rewitalizacji (nr/nazwa)	Przedsięwzięcie (nr, nazwa)	Projekt (nr, nazwa)	Typ projektu <sup>5</sup>	Podmiot/y realizujący/e projekt	Zakres realizowanych Zadań	Lokalizacja	Szacowana wartość projektu (zł)	Prognozowane rezultaty	Sposób oceny i zmierzenia rezultatów w odniesieniu do celów rewitalizacji
1	2	3	4	5	6	7	8	9	10
<p><b>CEL REWITALIZACJI:</b> Ożywienie i aktywizacja lokalnej społeczności oraz zwiększenie partycypacji w życiu społecznym mieszkańców obszaru rewitalizacji</p> <p><b>KIERUNEK DZIAŁAŃ:</b> 1. Zwiększenie aktywności i integracji mieszkańców</p>									
Sołectwo 1 - Wielka Nieszawka	Aktywizacja społeczna seniorów oraz osób uzależnionych od korzystania ze świadczeń pomocy społecznej	1. Społeczne Centrum Edukacji i Integracji Lokalnej	S	Gminny Ośrodek Pomocy Społecznej/ Gminne Centrum Kultury/ organizacje pozarządowe działające na terenie Gminy	<p>Projekt stworzenia Społecznego Centrum Edukacji i Integracji Lokalnej zakłada realizację działań skierowanych do dwóch grup wykluczonych społecznie bądź zagrożonych wykluczeniem społecznym – seniorów i osób korzystających ze świadczeń pomocy społecznej, w tym młodzieży, która stanowi ponad 60% osób korzystających z pomocy społecznej na terenie sołectwa Wielka Nieszawka.</p> <p>W ramach działań projektowych planuje się realizację inicjatyw o charakterze społecznym, edukacyjnym czy konsultacyjnym, które będą adresowane do każdej z grup odbiorców z osobna i które będą integrowały członków grupy docelowej.</p> <p>Dla seniorów i osób korzystających z pomocy społecznej (w tym młodzieży) planuje się m. in. zajęcia taneczne i baletowe, próby chórów seniorów i zajęcia komputerowe, zajęcia kulinarne, a także zajęcia na świeżym powietrzu w ramach powstałego przy budynku przy ulicy Leśnej 1 „Centrum Aktywności Fizycznej i Integracji w Małej Nieszawce przy ulicy Leśnej 1”. Dla</p>	Mała Nieszawka, ul. Leśna 1, 87-103 Toruń	50.000,00	<p><b>Prognozowane rezultaty:</b> Liczba osób zagrożonych ubóstwem lub wykluczeniem społecznym, u których wzrosła aktywność społeczna – 90 (w tym 80 seniorów i 10 osób korzystających ze świadczeń pomocy społecznej)</p> <p><b>Prognozowane produkty:</b> Liczba osób zagrożonych ubóstwem lub wykluczeniem społecznym objętych wsparciem w programie</p>	Ewidencja uczestników projektu, dokumentacja projektowa.

<sup>5</sup> S – społeczny, G-gospodarczy, Ś – środowiskowy, PF – przestrzennie-funkcjonalny, T – techniczny

				<p>osób dorosłych uzależnionych od pomocy społecznej planuje się wsparcie psychologa oraz prawnika.</p> <p>Zajęcia, które będą miały na celu integrację wszystkich środowisk, do których zostanie skierowany projekt to przede wszystkim:</p> <ul style="list-style-type: none"> <li>▪ spotkania z książką i wymiana czytanej literatury – zarówno osoby korzystające z pomocy społecznej jak i seniorzy podczas takich spotkań, będą zachęcać się wzajemnie do zapoznania się z literaturą, która odegrała ważną rolę w ich życiu. Osoba prezentująca daną pozycję literacką będzie miała za zadanie zachęcić pozostałe osoby do jej przeczytania,</li> <li>▪ „oswajanie” komputera i telefonu komórkowego – spotkania polegające na wspólnej pracy seniorów i osób korzystających z pomocy społecznej (ze szczególnym uwzględnieniem młodzieży) podczas których młodzież doskonale obeznana z obsługą komputera i telefonu komórkowego, będzie swoją wiedzą na ten temat dzielić się z seniorami,</li> <li>▪ Spotkania kulinarne – wspólne gotowanie, przekazywanie młodemu pokoleniu dawnych receptur przygotowywania potraw, zaznajomienie seniorów z tajnikami kuchni nowoczesnej itp.</li> <li>▪ Spotkania taneczno-baletowe integrujące osoby starsze oraz osoby korzystające z pomocy społecznej (ze szczególnym uwzględnieniem młodzieży).</li> </ul> <p>Dodatkowo w ramach realizacji projektu będzie istniała możliwość skorzystania z pomocy psychologicznej, prawnej bądź socjalnej, świadczonej przez specjalistów z każdej z tych dziedzin.</p> <p>Projekt zostanie zrealizowany wspólnie przez GOPS, Gminne Centrum Kultury we współpracy z innymi organizacjami pozarządowymi, grupami formalnymi i nieformalnymi.</p> <p>Osoby biorące udział w projekcie w ramach realizowanych</p>		[osoby] – 90
--	--	--	--	--	--	--------------







zagospodarowani em terenu w ramach rewitalizacji (LGD)	i zagospodarowa niem terenu w ramach rewitalizacji (LGD)		<p>budynku na powyższe potrzeby. W ramach projektu planowane jest wykonanie następujących zadań:</p> <ol style="list-style-type: none"> <li>1. Przebudowa ścian działowych w budynku wraz z zakupem mebli i wyposażenia w celu stworzenia dodatkowych sal zajęciowych dla potrzeby realizacji projektów społecznych;</li> <li>2. Modernizacja toalet w celu dostosowania toalet do potrzeb osób niepełnosprawnych uczestniczących w projektach społecznych;</li> <li>3. Remont Sali widowiskowej wraz z zakupem wyposażenia audiowizualnego w celu organizacji zajęć muzycznych prowadzonych w ramach projektów społecznych. W ramach zajęć zaplanowano cykliczne koncerty grup seniorów i osób uzależnionych od pomocy społecznej dla mieszkańców Gminy Wielka Nieszawka;</li> <li>4. Dostosowanie sali do prowadzenia zajęć taneczno-baletowych w celu organizacji zajęć taneczno-baletowych dla seniorów i osób korzystających z pomocy społecznej;</li> <li>5. Remont pomieszczeń serwerowni oraz zakup sprzętu komputerowego w celu zorganizowania zajęć komputerowych dla seniorów oraz osób korzystających z pomocy społecznej;</li> <li>6. Prace remontowe na zewnątrz budynku polegające na: remoncie dachy zewnętrznej wraz z miejscowymi naprawami orynnowania i obróbek blacharskich i instalacji odgromowej; remoncie podjazdu dla niepełnosprawnych w celu dostosowania budynku do założeń strategii „Europa 2020” oraz zapewnienia odporności modernizowanej infrastruktury na zmiany klimatu;</li> <li>7. Budowa dwóch węzłów gastronomicznych wraz z modernizacją sali gastronomicznej w celu organizacji zajęć kulinarnych dla seniorów oraz osób korzystających z pomocy społecznej;</li> <li>8. Montaż monitoring wewnętrznego obiektu oraz</li> </ol>		<p>lub kulturalnej - 1 Liczba wspartych obiektów infrastruktury zlokalizowanych na rewitalizowanych obszarach - 1</p> <p>Powierzchnia obszarów objętych rewitalizacją - 700m<sup>2</sup>.</p>	
--	---	--	--	--	---	--



## Rozdział 9.

# Mechanizmy zapewnienia komplementarności między poszczególnymi projektami/przedsięwzięciami rewitalizacyjnymi oraz pomiędzy działaniami różnych podmiotów i funduszy na obszarze objętym programem rewitalizacji

9.1. Formuła projektów zintegrowanych

9.2. Komplementarność przestrzenna i problemowa

9.3. Komplementarność proceduralno-instytucjonalna

9.4. Komplementarność źródeł finansowania

9.5. Komplementarność międzyokresowa





## 9.1. Formuła projektów zintegrowanych

Podczas programowania procesu rewitalizacji nadrzędną zasadą jaką kierowano się przy wyborze projektów rewitalizacyjnych było zapewnienie ich komplementarności w różnych wymiarach, przede wszystkim przestrzennym, problemowym, proceduralno - instytucjonalnym oraz komplementarnością źródeł finansowania.

### Koncepcja projektów zintegrowanych

Zastosowano również tzw. formułę projektów zintegrowanych, która polega na tym, że w przypadku realizacji projektów infrastrukturalnych są one jedynie niezbędną bazą umożliwiającą realizację projektów finansowanych z Europejskiego Funduszu Społecznego, ukierunkowanych na rozwiązywanie zdiagnozowanych problemów społecznych występujących na obszarze wskazanym do rewitalizacji (Wielka Nieszawka). Przy czym **projekty infrastrukturalne pełnią jedynie funkcję uzupełniającą** dla projektów społecznych, a ich realizacja jest niezbędna dla prowadzenia działań społecznych. Ponadto projekty rewitalizacyjne będą komplementarne z działaniami społecznymi i kulturowymi realizowanymi cyklicznie przez Gminę Wielka Nieszawka oraz np. przez grupy nieformalne, co pozytywnie wpłynie na zasięg i moc oddziaływania przedsięwzięć planowanych w ramach rewitalizacji.

Poniższa tabela przedstawia koncepcję zintegrowania poszczególnych przedsięwzięć rewitalizacyjnych wraz z projektami realizowanymi w ramach tych przedsięwzięć.

Tabela 14. Koncepcja zintegrowanych przedsięwzięć rewitalizacyjnych

Wielka Nieszawka	
Projekt wiodący	Projekt uzupełniający
1. Społeczne Centrum Edukacji i Integracji Lokalnej	2. Przebudowa budynku przy ul. Leśnej 1 w Małej Nieszawce w ramach zadania: Modernizacja budynku przy ul. Leśnej 1 w Małej Nieszawce wraz z infrastrukturą i zagospodarowaniem terenu w ramach rewitalizacji (LGD).
Uzasadnienie zintegrowania	
<p>W Wielkiej Nieszawce w wyniku przeprowadzonej diagnozy zostały zidentyfikowane następujące problemy społeczne:</p> <ul style="list-style-type: none"><li>wysoki stopień uzależnienia od korzystania ze świadczeń pomocy społecznej – udział osób w gospodarstwach domowych korzystających ze środowiskowej pomocy społecznej w ludności ogółem na tym obszarze wyniósł 6,1%, przy średniej dla Gminy wynoszącej 5,8%,</li><li>Zaawansowanie procesu starzenia się społeczeństwa – stosunek ludności w wieku poprodukcyjnym względem ludności w wieku produkcyjnym na tym obszarze wynosi 22,5% przy średniej dla Gminy wynoszącej 16,8%.</li></ul> <p>Ponadto zdiagnozowano problem w sferze infrastrukturalnej w postaci braku jakiegokolwiek infrastruktury edukacyjnej i kulturalnej na terenie sołectwa Wielka Nieszawka.</p> <p>Aby przeciwdziałać zdiagnozowanym problemom będącym przyczyną stanu kryzysowego na obszarze sołectwa Wielka Nieszawka zaplanowano działania mające na celu aktywizację społeczną mieszkańców sołectwa wykluczonych społecznie bądź zagrożonych wykluczeniem społecznym. Działania te będą realizowane w ramach projektu wiodącego, którym jest „Społeczne Centrum Edukacji i Integracji Lokalnej”</p> <p>Projekt stworzenia Społecznego Centrum Edukacji i Integracji Lokalnej zakłada realizację działań skierowanych do dwóch grup wykluczonych społecznie bądź zagrożonych wykluczeniem społecznym – <b>seniorów i osób korzystających ze świadczeń pomocy społecznej</b>, ze szczególnym uwzględnieniem osób do lat 17, które stanowią ponad 60% osób korzystających z pomocy społecznej na terenie sołectwa Wielka Nieszawka.</p> <p>W ramach działań projektowych planuje się realizację inicjatyw o charakterze społecznym, edukacyjnym czy konsultacyjnym, które będą adresowane do każdej z grup odbiorców z osobna i które będą integrowały członków grupy docelowej.</p> <p>Dla seniorów i osób korzystających z pomocy społecznej planuje się m. in. zajęcia taneczne i baletowe, próby</p>	



chórów seniorów i zajęcia komputerowe, zajęcia kulinarne, a także zajęcia na świeżym powietrzu w ramach powstałego przy budynku przy ulicy Leśnej 1 „Centrum Aktywności Fizycznej i Integracji w Małej Nieszawce przy ulicy Leśnej 1”

Zajęcia, które będą miały na celu integrację wszystkich środowisk, do których zostanie skierowany projekt to przede wszystkim:

- spotkania z książką i wymiana czytanej literatury – zarówno osoby korzystające z pomocy społecznej (w tym młodzież) jak i seniorzy podczas takich spotkań, będą zachęcać się wzajemnie do zapoznania się z literaturą, która odegrała ważną rolę w ich życiu. Osoba prezentująca daną pozycję literacką będzie miała za zadanie zachęcić pozostałe osoby do jej przeczytania,
- „oswajanie” komputera i telefonu komórkowego – spotkania polegające na wspólnej pracy seniorów i osób korzystających z pomocy społecznej (w tym młodzieży), podczas których młodzież doskonale obeznana z obsługą komputera i telefonu komórkowego, będzie swoją wiedzą na ten temat dzielić się z seniorami,
- Spotkania kulinarne – wspólne gotowanie, przekazywanie młodemu pokoleniu dawnych receptur przygotowywania potraw, zaznajomienie seniorów z tajnikami kuchni nowoczesnej itp.
- Spotkania taneczno-baletowe integrujące osoby starsze oraz osoby korzystające z pomocy społecznej (ze szczególnym uwzględnieniem młodzieży).

Dodatkowo w ramach realizacji projektu będzie istniała możliwość skorzystania z pomocy psychologicznej, prawnej bądź socjalnej, świadczonej przez specjalistów z każdej z tych dziedzin.

Projekt zostanie zrealizowany wspólnie przez GOPS i Gminne Centrum Kultury we współpracy z innymi organizacjami pozarządowymi, grupami formalnymi i nieformalnymi.

Osoby biorące udział w projekcie w ramach realizowanych inicjatyw będą zapraszać do udziału w nich mieszkańców innych sołectw w celu integracji całego środowiska Gminy Wielka Nieszawka.

Jednakże aby móc realizować wszystkie powyższe działania, niezbędnej jest stworzenie infrastruktury, w której mogłyby się odbywać powyżej opisane działania społeczne. W związku ze zdiagnozowanym problemem w sferze infrastrukturalnej, podkreślić należy, że sołectwo Wielka Nieszawka nie posiada żadnej infrastruktury edukacyjnej czy kulturalnej, w której mogłyby być realizowane wskazane inicjatywy. Taką możliwość daje jednak budynek zlokalizowany w sołectwie Mała Nieszawka. Dlatego też aby móc zrealizować zaplanowane działania społeczne, **niezbędne jest** zaadaptowanie ww. budynku na powyższe potrzeby. Obiekt ten w obecnym stanie technicznym nie nadaje się bowiem do przeprowadzenia projektów społecznych. Bez wykonania tej inwestycji, **niemożliwe** będzie ich zrealizowanie. Stąd **konieczność** realizacji projektu „Przebudowa budynku przy ul. Leśnej 1 w Małej Nieszawce w ramach zadania: Modernizacja budynku przy ul. Leśnej 1 w Małej Nieszawce wraz z infrastrukturą i zagospodarowaniem terenu w ramach rewitalizacji (LGD)”. Projekt będzie polegał na remoncie istniejącego budynku Gminnego Centrum Kultury polegający na zmianie powierzchni istniejących pomieszczeń w zakresie ścian działowych oraz otworów drzwiowych w celu dostosowania ich do nowych funkcji, pracach remontowych na zewnątrz budynku, zakupie wyposażenia oraz pracach polegających na stworzeniu infrastruktury i zagospodarowaniu terenu.

Założenia projektu infrastrukturalnego w kontekście realizacji projektu społecznego:

- Przebudowa ścian działowych w budynku wraz z zakupem mebli i wyposażenia w celu stworzenia dodatkowych sal zajęciowych dla potrzeby realizacji projektów społecznych;
- Modernizacja toalet w celu dostosowania toalet do potrzeb osób niepełnosprawnych uczestniczących w projektach społecznych;
- Remont Sali widowiskowej wraz z zakupem wyposażenia audiowizualnego w celu organizacji zajęć muzycznych prowadzonych w ramach projektów społecznych. W ramach zajęć zaplanowano cykliczne koncerty grup seniorów i osób uzależnionych od pomocy społecznej dla mieszkańców Gminy Wielka Nieszawka;
- Dostosowanie sali do prowadzenia zajęć taneczno-baletowych w celu organizacji zajęć taneczno-baletowych dla seniorów i osób korzystających z pomocy społecznej;
- Remont pomieszczeń serwerowni oraz zakup sprzętu komputerowego w celu zorganizowania zajęć komputerowych dla seniorów oraz osób korzystających z pomocy społecznej;
- Prace remontowe na zewnątrz budynku polegające na: remoncie elewacji zewnętrznej wraz z miejscowymi naprawami orynnowania i obróbek blacharskich i instalacji odgromowej; remoncie podjazdu dla niepełnosprawnych w celu dostosowania budynku do założeń strategii „Europa 2020” oraz zapewnienia odporności modernizowanej infrastruktury na zmiany klimatu;
- Budowa dwóch węzłów gastronomicznych wraz z modernizacją sali gastronomicznej w celu organizacji zajęć kulinarnych dla seniorów oraz osób korzystających z pomocy społecznej;
- Montaż monitoring wewnętrznego obiektu oraz budowa instalacji teletechnicznej obiektu w celu poprawy bezpieczeństwa osób uczestniczących w zajęciach prowadzonych w ramach projektów społecznych;



- Budowa monitoringu zewnętrznego oraz oświetlenia na przyległym terenie zewnętrznym na którym będą prowadzone zajęcia sportowe w ramach powstałego: „Centrum Aktywności Fizycznej i Integracji w Małej Nieszawce przy ulicy Leśnej, - budowa oświetlenia i monitoringu poprawi bezpieczeństwo osób uczestniczących w zajęciach. Wybudowane Centrum posiada dwie strefy seniora z urządzeniami do ćwiczeń, strefę młodzieży, strefę malucha, strefę kаланистyczną oraz siłownię plenerową.

Jak wskazano wyżej realizacja projektu infrastrukturalnego jest inwestycją niezbędną do wykonania planowanych działań społecznych. Jedynie przeprowadzenie obu projektów w formule zintegrowanych przedsięwzięć rewitalizacyjnych pozwoli osiągnąć planowane efekty w postaci:

- zwiększenia aktywności społecznej u 90 osób, w tym 80 seniorów i 10 osób korzystających ze świadczeń pomocy społecznej.

Powyższe działania mają na celu wyprowadzenie obszaru sołectwa Wielka Nieszawka ze stanu kryzysowego i osiągnięcie celu rewitalizacji w postaci zwiększenia partycypacji w życiu społecznym dla społeczności w rejonach o wysokim uzależnieniu od świadczeń pomocy społecznej.

## 9.2. Komplementarność przestrzenna i problemowa

Wszystkie projekty rewitalizacyjne ze względu na brak infrastruktury, będą realizowane w sołectwie Mała Nieszawka, natomiast zasięg ich oddziaływania będzie dużo większy niż wyznaczony obszar rewitalizacji. Realizowane projekty będą wpływać na wszystkich mieszkańców tych sołectw oraz sołectw sąsiednich. Dzięki tak dużemu promieniowaniu zaplanowanych projektów zapewnione zostanie, że program rewitalizacji będzie efektywnie oddziaływał na cały obszar dotknięty kryzysem.

Prowadzone działania nie spowodują przenoszenia problemów z obszarów rewitalizacji na inne obszary. Nie będą również prowadzić do niepożądanych efektów społecznych takich jak segregacja społeczna i wykluczenie.

W Wieloletniej Prognozie Finansowej Gminy Wielka Nieszawka zawartych jest szereg inwestycji, które nie będą prowadzone w ramach rewitalizacji, a które zostaną zrealizowane zarówno na obszarze rewitalizacji, jak i poza nim i będą oddziaływać na obszar rewitalizacji w sposób bezpośredni lub pośredni przyczyniając się do osiągnięcia celów rewitalizacji i wyprowadzenia tego obszaru ze stanu kryzysowego. Wśród tych przedsięwzięć znajdują się następujące działania:

- Centrum Obsługi Mieszkańców w Wielkiej Nieszawce;
- Centrum Społeczno-Kulturalne w Wielkiej Nieszawce;
- Przedszkole Publiczne w Małej Nieszawce;
- Droga dla rowerów Mała Nieszawka-Wielka Nieszawka-Cierpice – Poprawa bezpieczeństwa i komfortu życia.

W ramach LPR nie planuje się przeznaczenia nowych terenów pod zabudowę czy lokali na mieszkania socjalne.

Zaplanowane projekty rewitalizacyjne dopełniają się tematycznie, a program rewitalizacji będzie oddziaływał na obszar rewitalizacji w niezbędnych aspektach (tj. społecznym i przestrzenno-funkcyjnym). Tym samym prowadzona rewitalizacja ma charakter kompleksowy, a nie fragmentaryczny, a realizowane projekty doprowadzą wskazany obszar do pożądanego stanu, o którym mowa w rozdziale 9. *Cele rewitalizacji i kierunki działań*. Podczas podejmowania strategicznych decyzji przez samorząd lokalny na innych polach, pod uwagę brane będą zaplanowane działania rewitalizacyjne, aby zapewnić lepszą koordynację tematyczną i organizacyjną działań administracji. Należy wskazać, że program rewitalizacji wykazuje zgodność z dokumentami strategicznymi m. in. na poziomie lokalnym, tak więc już na poziomie programowania rewitalizacji została zapewniona komplementarność problemowa.

Podczas tworzenia, a także na etapie realizacji programu rewitalizacji Gmina bierze pod uwagę wzajemnie powiązania pomiędzy projektami realizowanymi na obszarze rewitalizacji, jak i poza nim. Dzięki osadzeniu struktury zarządzania programem rewitalizacji w ramach Urzędu Gminy Wielka

Nieszawka zapewnione zostało, że wszelkie działania podejmowane w Gminie na rzecz lokalnej społeczności, przestrzeni i gospodarki zostaną skoordynowane. Podmiot zarządzający rewitalizacją w Gminie przed podjęciem decyzji o realizacji innych inwestycji nie wskazanych w programie (realizowanych zarówno na obszarze, jak i poza nim będzie sprawdzał czy planowane przedsięwzięcie jest zgodne z założeniami programu rewitalizacji). W razie stwierdzenia niezgodności podjęte zostaną odpowiednie działania celem dostosowania danego przedsięwzięcia tak, aby nie kolidowało ono z celami programu rewitalizacji. Dla zachowania komplementarności przestrzennej podmiot zarządzający procesem rewitalizacji w Gminie będzie prowadził ciągłą analizę następstw podejmowanych decyzji przestrzennych w skali całej gminy i jej otoczenia (jak np. przeznaczanie nowych terenów pod zabudowę) dla zapewnienia skuteczności programu rewitalizacji. Szczegółowo sposoby zarządzania programem rewitalizacji opisano w rozdziale 12. Dzięki zapewnieniu (i stałemu sprawdzaniu) komplementarności przestrzennej, projekty rewitalizacyjne wywołają skuteczną poprawę całego obszaru rewitalizacji (a nie punktowo, w pojedynczych miejscach). Poszczególne projekty rewitalizacyjne wzajemnie się dopełniają i zachodzi pomiędzy nimi efekt synergii.

Schemat 6. Projekt zintegrowany



Źródło: Opracowanie własne.



## Powiązania działań rewitalizacyjnych ze strategicznymi decyzjami Gminy na innych polach

Podczas tworzenia, a także na etapie realizacji programu rewitalizacji Gmina bierze pod uwagę wzajemnie powiązania pomiędzy projektami realizowanymi na obszarze rewitalizacji, jak i poza nim. Należy podkreślić, że na etapie tworzenia programu zadbano o to, aby pozostawał on spójny z innymi dokumentami strategicznymi. Jest to wyjątkowo istotne z uwagi na znaczenie realizacji programu dla sprawnej implementacji pozostałych instrumentów rozwoju gminy, a także np. dla możliwości pozyskiwania środków z funduszy strukturalnych, itp. Wskazane w programie **projekty rewitalizacyjne nie kolidują z innymi przedsięwzięciami planowanymi do realizacji przez Gminę Wielka Nieszawka**. Prowadzone w ramach rewitalizacji działania nie będą powodowały przenoszenia problemów z obszarów rewitalizacji na inne obszary, nie będą skutkowały przesuwaniem problemów na inne obszary lub prowadziły do niepożądanych efektów społecznych takich jak segregacja społeczna i wykluczenie. Powyższe zostanie zapewnione dzięki temu, że zaplanowane działania koncertują się na rozwiązaniu zastanych problemów u ich źródła, czyli na obszarze, na którym zostały zdiagnozowane. **W programie nie planuje się przedsięwzięć, które wiązałyby się z czasowym lub z stałym przenoszeniem problemów na inne obszary.**

Celem działań zarówno tych prowadzonych na obszarze rewitalizacji, jak i poza nim jest zrównoważony rozwój Gminy Wielka Nieszawka oraz stałe podnoszenie jakości i komfortu życia jej mieszkańców. Tym samym **wszystkie podejmowane przez Gminę działania (rewitalizacyjne lub nie) służą osiągnięciu wspólnego celu.**

Dzięki osadzeniu struktury zarządzania programem rewitalizacji w ramach Urzędu Gminy zapewnione zostało, że wszelkie działania podejmowane w Gminie na rzecz lokalnej społeczności, przestrzeni i gospodarki zostaną skoordynowane. Podmiot zarządzający rewitalizacją w Gminie przed podjęciem decyzji o realizacji innych inwestycji nie wskazanych w programie (realizowanych zarówno na obszarze, jak i poza nim będzie sprawdzał czy planowane przedsięwzięcie jest zgodne z założeniami programu rewitalizacji. W razie stwierdzenia niezgodności podjęte zostaną odpowiednie działania celem dostosowania danego przedsięwzięcia tak, aby nie kolidowało ono z celami programu rewitalizacji. Dla zachowania komplementarności przestrzennej podmiot zarządzający rewitalizacją w Gminie Wielka Nieszawka będzie prowadził ciągłą analizę następstw podejmowanych decyzji przestrzennych w skali całej gminy i jej otoczenia dla zapewnienia skuteczności programu rewitalizacji. Szczegółowo sposoby zarządzania programem rewitalizacji opisano w rozdziale 12.

### 9.3. Komplementarność proceduralno-instytucjonalna

Przedstawiony w rozdziale 12. *System zarządzania realizacją programu rewitalizacji* został zaprojektowany w taki sposób aby zapewnić efektywne współdziałanie różnych instytucji na jego rzecz (samorządu gminnego i jego jednostek organizacyjnych oraz pomocniczych, organizacji pozarządowych, sektora przedsiębiorców i mieszkańców) oraz wzajemne uzupełnianie się i spójność procedur. System zarządzania programem rewitalizacji został osadzony w systemie działania i zarządzania gminy Wielka Nieszawka w związku z czym zapewniona jest komplementarność proceduralna i instytucjonalna.

### 9.4. Komplementarność źródeł finansowania

Projekty rewitalizacyjnej zawarte w niniejszym programie będą finansowane w oparciu o uzupełniające się środki z Europejskiego Funduszu Społecznego (EFS) i Europejskiego Funduszu Rozwoju Regionalnego (EFRR). Bedzie to polegać na realizacji projektów o charakterze zintegrowanym, czyli projektów społecznych i infrastrukturalnych służących osiągnięciu wspólnego celu. Źródła finansowania poszczególnych projektów zostały wskazane w rozdziale 11. Na etapie tworzenia programu

rewitalizacji ani osoby prywatne, ani przedsiębiorcy nie byli zainteresowani włączeniem się w proces rewitalizacji, dlatego w programie brak prywatnych źródeł finansowania i łączenia ich ze środkami publicznymi. Jednak ze względu na długi okres realizacji programu (do 2023 r.) nie wyklucza się nawiązania takiej współpracy w przyszłości i realizacji projektów finansowanych ze środków publicznych i prywatnych.

### 9.5. Komplementarność międzyokresowa

W latach 2007-2013 na terenie Gminy Wielka Nieszawka realizowano szereg projektów, które świadczą o tym, że działań podjęte w ramach rewitalizacji stanowią kontynuację dotychczasowych kierunków działań. Wśród nich znalazły się m. in. projekty zawarte w poniższej tabeli.

Tabela 15. Lista projektów zrealizowanych przez Gminę Wielka Nieszawka

Tytuł projektu	Nazwa beneficjenta	Wartość projektu [zł]	Dofinansowanie z EU [zł]	Fundusz	Działanie
Uporządkowanie gospodarki wodno-ściekowej na terenie gm. Wielka Nieszawka	Gmina Wielka Nieszawka	3384372.88	1516854.74	fundusz: Europejski Fundusz Rozwoju Regionalnego program: Zintegrowany Program Operacyjny Rozwoju Regionalnego działanie: 3.1. Obszary wiejskie	ochrona środowiska
Przebudowa wiaduktu drogowego w ciągu drogi gminnej nr 100911C Dybowo-Jarki w km 1+200 nad linią kolejową Kutno-Piła w km 121+010 w miejscowości Cierpice	Gmina Wielka Nieszawka	3419673.96	499956.33	fundusz: Europejski Fundusz Rozwoju Regionalnego program: Regionalny Program Operacyjny Województwa Kujawsko-Pomorskiego działanie: 1.1. Infrastruktura drogowa	Transport
Radosne przedszkole	Gmina Wielka Nieszawka	174487.50	148314.38	fundusz: Europejski Fundusz Społeczny program: Program Operacyjny Kapitał Ludzki działanie: 9.1. Wyrównywanie szans edukacyjnych i zapewnienie wysokiej jakości usług edukacyjnych świadczonych w systemie oświaty poddziałanie: 9.1.1 Zmniejszanie nierówności w stopniu	nauka i edukacja



				upowszechnienia edukacji przedszkolnej	
Indywidualizacja procesu nauczania i wychowania uczniów klas I-III szkół podstawowych	Gmina Wielka Nieszawka	67541.70	57410.45	fundusz: Europejski Fundusz Społeczny program: Program Operacyjny Kapitał Ludzki działanie: 9.1. Wyrównywanie szans edukacyjnych i zapewnienie wysokiej jakości usług edukacyjnych świadczonych w systemie oświaty poddziałanie: 9.1.2 Wyrównywanie szans edukacyjnych uczniów z grup o utrudnionym dostępie do edukacji oraz zmniejszanie różnic w jakości usług edukacyjnych	nauka i edukacja

Źródło: Opracowanie własne na podstawie Mapy dotacji: [www.mapadotacji.gov.pl](http://www.mapadotacji.gov.pl).

## Rozdział 10.

# Mechanizmy włączenia interesariuszy w proces rewitalizacji

10.1. Interesariusze rewitalizacja

10.2. Formy partycypacji społecznej

10.3. Konsultacje społeczne w sprawie wyznaczenia obszaru zdegradowanego i obszaru rewitalizacji

10.4. Konsultacje społeczne projektu Lokalnego Programu Rewitalizacji

10.5. Partycypacja społeczna na etapie wdrażania i monitorowania






## 10.1. Interesariusze rewitalizacji

Partycypacja społeczna jest nieodłącznym elementem procesu rewitalizacji i stanowi fundament działań na każdym etapie tego procesu (diagnozowanie, programowanie, wdrażanie, monitorowanie). Partycypacja powinna być ukierunkowana na możliwie dojrzałe formy uczestnictwa społeczności w podejmowaniu decyzji, które jej dotyczą. Nie powinna ograniczać się jedynie do informowania (np. w formie spotkań, dyskusji i warsztatów) czy konsultowania działań władz lokalnych. Procesowi rewitalizacji powinny towarzyszyć zaawansowane metody partycypacji, takie jak współdecydowanie, aktywne uczestnictwo w projektach czy kontrola obywatelska.

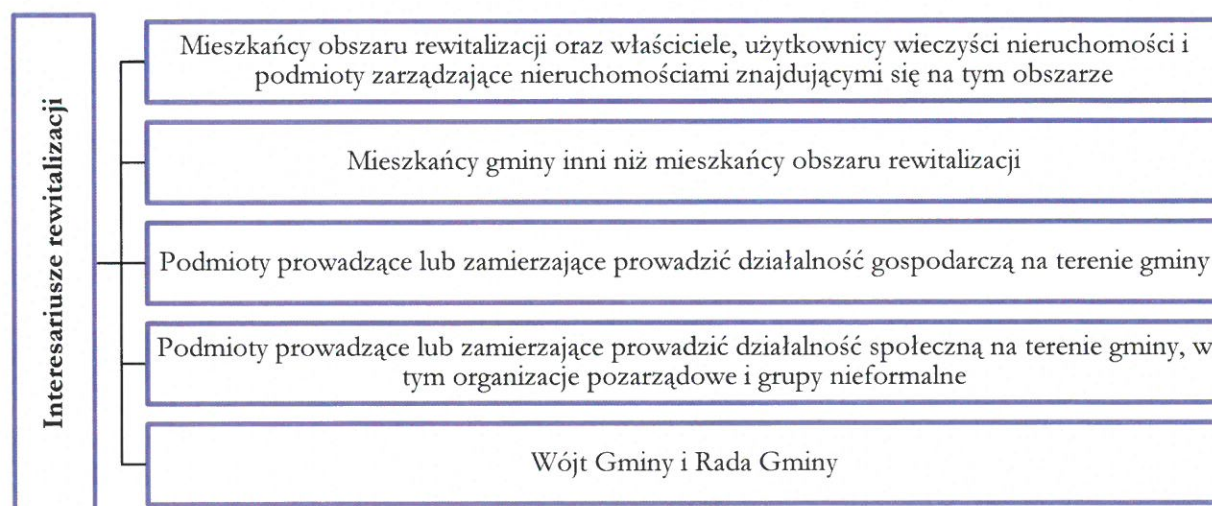
Schemat 7. Stopień zaangażowania interesariuszy w partycypację społeczną



Źródło: Opracowanie własne

Ideą rewitalizacji jest wyprowadzenie ze stanu kryzysowego obszarów zdegradowanych, poprzez prowadzone w sposób kompleksowy, zintegrowane działania na rzecz lokalnej społeczności, przestrzeni i gospodarki, które są skoncentrowane terytorialnie i prowadzone przez interesariuszy rewitalizacji na podstawie lokalnego programu rewitalizacji. Podmioty zaliczane do interesariuszy rewitalizacji przedstawia poniższy schemat.

Schemat 8. Interesariusze rewitalizacji

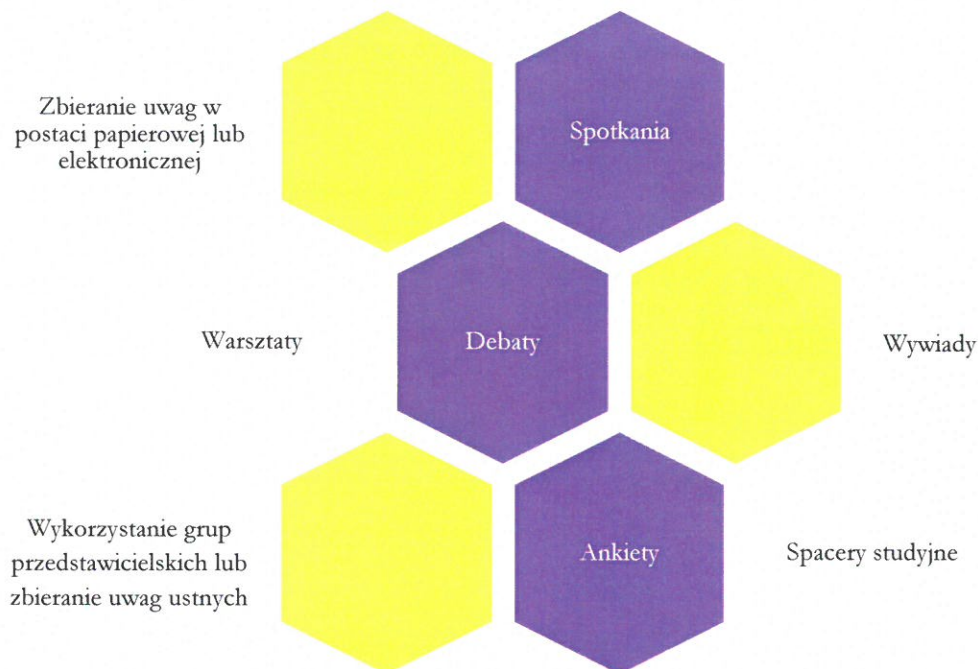


Źródło: Opracowanie własne

## 10.2. Formy partycypacji społecznej

Aktywne uczestnictwo interesariuszy w procesie rewitalizacji zapewniają konsultacje społeczne. Ich formy przedstawia poniższy schemat.

Schemat 9. Formy konsultacji społecznych



Źródło: Opracowanie własne





Lokalny Program Rewitalizacji Gminy Wielka Nieszawka został wypracowywany przez samorząd gminny we współpracy z lokalnymi organizacjami pozarządowymi i poddany dyskusji w oparciu o diagnozę lokalnych problemów: społecznych, gospodarczych, przestrzenno-funkcyjnych, technicznych i środowiskowych. Prace nad przygotowaniem programu opierały się na współpracy z grupami interesariuszy. O spotkaniach konsultacyjnych poinformowani zostali mieszkańcy obszaru rewitalizacji oraz pozostałych sołectw Gminy, lokalni przedsiębiorcy, urzędnicy, radni, przedstawiciele organizacji pozarządowych i grup nieformalnych. W spotkaniach konsultacyjnych udział wzięli mieszkańcy, przedstawiciele organizacji pozarządowych, radni i urzędnicy. Przedsiębiorcy nie wykazali zainteresowania uczestnictwem w programowaniu procesu rewitalizacji. Jedną z lokalnych organizacji pozarządowych zgłosiła propozycję projektową realizacji projektu stworzenia Społecznego Centrum Edukacji i Integracji Lokalnej. Przedsiębiorcy ani osoby prywatne nie zgłosiły żadnych propozycji projektowych.

## 10.3. Konsultacje społeczne w sprawie wyznaczenia obszaru zdegradowanego i obszaru rewitalizacji

Konsultacje społeczne diagnozy dotyczącej wyznaczenia obszaru zdegradowanego i obszaru rewitalizacji trwały od 17 sierpnia do 9 września 2016 r. W tym czasie odbyło się spotkanie z mieszkańcami, zbierane były uwagi do konsultowanych materiałów oraz przeprowadzone zostały ankiety.



Tabela 16. Formy konsultacji społecznych wykorzystane na etapie diagnozowania

Formy konsultacji społecznych	Opis przebiegu konsultacji
<p>Zbieranie uwag w postaci papierowej lub elektronicznej</p> 	<p>W terminie od 17 sierpnia do 9 września 2016 r. trwały konsultacje społeczne podczas których interesariusze mieli możliwość wnoszenia uwag do diagnozy dotyczącej wyznaczenia obszaru zdegradowanego i obszaru rewitalizacji za pomocą formularza konsultacji społecznych (wzór formularza przedstawia załącznik nr 1).</p> <p>Formularz uwag był dostępny na stronie <a href="http://www.wielkanieszawka.pl">www.wielkanieszawka.pl</a> oraz w siedzibie Urzędu Gminy. Wypełniony formularz konsultacji można było przekazać e-mailem, przesłać pocztą tradycyjną na adres Urzędu Gminy lub dostarczyć osobiście do Urzędu.</p>
<p>Spotkania</p> 	<p>Spotkanie z mieszkańcami oraz NGO z obszaru rewitalizacji, które odbyło się 6 września 2016 r. w Wielkiej Nieszawce. W celu ułatwienia zrozumienia prezentowanych treści i odniesienie się do nich, na spotkaniach wykorzystano wizualizację w postaci prezentacji graficznej. Przebieg spotkań wyglądał następująco:</p> <ul style="list-style-type: none"> <li>• Powitanie uczestników spotkania,</li> <li>• Etapy prac nad Lokalnym Programem Rewitalizacji,</li> <li>• Podstawowe pojęcia związane z rewitalizacją,</li> <li>• Zasięg obszaru zdegradowanego i obszaru rewitalizacji na mapie,</li> <li>• Diagnoza obszaru rewitalizacji:             <ol style="list-style-type: none"> <li>a) kryzysowe zjawiska w sferze społecznej,</li> <li>b) kryzysowe zjawiska w pozostałych sferach,</li> <li>c) potencjały obszaru,</li> <li>d) problemy obszaru,</li> </ol> </li> <li>• Dyskusja na temat plusów i minusów danego obszaru, wizji jego rozwoju, celów rozwojowych i przedsięwzięć,</li> <li>• Przypomnienie o toczących się konsultacjach</li> <li>• Ankieta (opis znajduje się w dalszej części tabeli)</li> </ul>
<p>Debaty</p> 	<p>Deбата była jednym z elementów spotkania z mieszkańcami obszaru rewitalizacji. Uczestnicy debaty starali się odpowiedzieć na następujące pytania:</p> <ul style="list-style-type: none"> <li>• Jakie są plusy i minusy zamieszkiwania w danej miejscowości – dobre i złe strony tego obszaru?</li> <li>• Jak dany obszar powinien wyglądać w przyszłości?</li> <li>• Jakie cele rozwojowe należy postawić?</li> <li>• Jakie przedsięwzięcia należy podjąć w ramach rewitalizacji aby osiągnąć cele i zrealizować wizję?</li> </ul>
<p>Ankiety</p> 	<p>Podczas konsultacji społecznych diagnozy obszaru zdegradowanego i obszaru rewitalizacji, w terminie od 17 sierpnia do 9 września 2016 r. przeprowadzono ankietę dotyczącą obszaru zdegradowanego i obszaru rewitalizacji. Celem badania było poznanie opinii mieszkańców na temat aktualnych problemów, czynników i zjawisk kryzysowych występujących na obszarach zdegradowanych gminy oraz potrzeb i oczekiwanych działań w zakresie rewitalizacji, mających na celu ich ożywienie społeczno-gospodarcze. Ankietę przeprowadzono także podczas spotkań z mieszkańcami obszarów</p>



	<p>rewitalizacji.</p> <p>Ankieta była dostępna na stronie <a href="http://www.wielkanieszawka.pl">www.wielkanieszawka.pl</a> oraz w siedzibie Urzędu Gminy. Wypełnioną ankietę można było przekazać e-mailem, przesłać pocztą tradycyjną na adres Urzędu Gminy lub dostarczyć osobiście do Urzędu.</p>
--	--

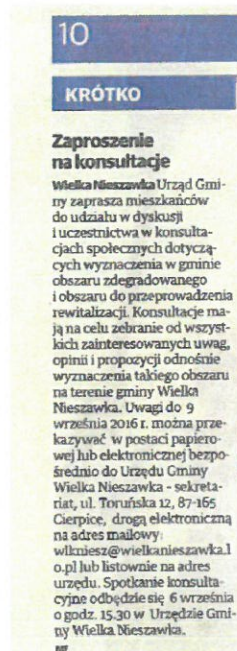
*Źródło: Opracowanie własne*

Zdjęcie 4. Informacje o konsultacjach społecznych diagnozy obszaru zdegradowanego i obszaru rewitalizacji



Źródło: [www.wielkaniemiszawka.pl](http://www.wielkaniemiszawka.pl)

Zdjęcie 5. Informacja w prasie „Nowości” na temat konsultacji społecznych dotyczących opracowania programu rewitalizacji






Źródło: *Nowości*.

## 10.4. Konsultacje społeczne projektu Lokalnego Programu Rewitalizacji

Konsultacje społeczne projektu Lokalnego Programu Rewitalizacji trwały **od 20 do 30 października 2016 r.** W tym czasie zbierane były uwagi (ustne, pisemne i elektroniczne) do projektu programu rewitalizacji.

Tabela 17. Formy konsultacji społecznych wykorzystane w procesie przygotowania programu na etapie programowania

Formy konsultacji społecznych	Opis przebiegu konsultacji
<p>Zbieranie uwag w postaci papierowej lub elektronicznej</p> 	<p>W terminie od 20 do 30 października 2016 r. trwały konsultacje społeczne, podczas których interesariusze mieli możliwość wnoszenia uwag do projektu programu rewitalizacji za pomocą formularza konsultacji społecznych (wzór formularza przedstawia załącznik nr 2).</p> <p>Formularz uwag był dostępny na stronie <a href="http://www.wielkanieszawka.pl">www.wielkanieszawka.pl</a> oraz w siedzibie Urzędu Gminy. Wypełniony formularz konsultacji można było przekazać e-mailem, przesłać pocztą tradycyjną na adres Urzędu Gminy lub dostarczyć osobiście do Urzędu.</p>
<p>Spotkania</p> 	<p>Spotkanie z mieszkańcami obszaru rewitalizacji, pozostałymi mieszkańcami gminy oraz NGO odbyło się dnia 27 października 2016 r. w Ośrodku Kultury w Małej Nieszawce. Uczestnikom spotkania przedstawiono treść projektu programu rewitalizacji. W celu ułatwienia zrozumienia prezentowanych treści i odniesienie się do nich, na spotkaniach wykorzystano wizualizację w postaci prezentacji graficznej. Wszyscy zainteresowani mieli możliwość zgłaszania podczas spotkania swoich uwag do dokumentu.</p>
<p>Uwagi ustne</p> 	<p>Inną formą prowadzonych konsultacji było zbieranie uwag ustnych. Wszyscy zainteresowani mieli możliwość osobistego lub telefonicznego kontaktu z wyznaczonym pracownikiem Urzędu Gminy, który odpowiadał na uwagi i pytania w zakresie konsultowanych dokumentów ich treści.</p>

Źródło: Opracowanie własne



Zdjęcie 6. Informacje o konsultacjach społecznych projektu Lokalnego Programu Rewitalizacji



The screenshot shows the website of Gmina Wielka Nieszawka. At the top, there is a header with the logo and the text "GMINA WIELKA NIESZAWKA INTERAKTYWNY PORTAL INFORMACYJNY". Below the header is a navigation bar with the date "Dzisiaj jest: Piątek, 28.10.2016" and the location "Imielnowy Marczyno, Serafina, Wiekoty".

On the left side, there is a search bar labeled "SZUKAJ" and a vertical menu with various categories such as "AKTUALNOŚCI", "OSTRZEŻENIA METEO", "O GMINIE", "WÓJT GMINY", "URZĄD GMINY", "BUDŻET PARTYCYPACYJNY", "SOŁECTWA", "OŚWIATA", "KULTURA", "SPORT", and "TURYSTYKA".

The main content area is titled "Strona główna" and "Mapa serwisu". It begins with "Szanowni Państwo," followed by an invitation to participate in social consultations for the Local Revitalization Program of Gmina Wielka Nieszawka for the years 2016-2020. The consultations will be held from October 20 to 30, 2016, in the form of:

- uwag w postaci papierowej lub elektronicznej składanych poprzez formularz konsultacji;
- spotkania konsultacyjnego.

It states that the completed consultation form can be submitted by the deadline of October 20, 2016, in the following ways:

- bezpośrednio do Urzędu Gminy Wielka Nieszawka – Sekretariat, ul. Toruńska 12, 87-165 Cierpice
- bezpośrednio do Urzędu Gminy Wielka Nieszawka – Sekretariat, ul. Toruńska 12, 87-165 Cierpice
- drogą elektroniczną na adres mailowy: [wkniesz@wielkanieszawka.lp.pl](mailto:wkniesz@wielkanieszawka.lp.pl)
- drogą korespondencyjną na adres: Urząd Gminy Wielka Nieszawka, ul. Toruńska 12, 87-165 Cierpice

It concludes with a warm invitation to participate in the consultation meeting, which will take place on October 27, 2016, at 15:00 in the Cultural Center at ul. Leśnej 1 in Małej Nieszawce.

At the bottom, there are links for "Do pobrania:", "Projekt programu", and "Formularz konsultacji".

Zdjęcie 7. Konsultacje społeczne – spotkania



Źródło: Opracowanie własne

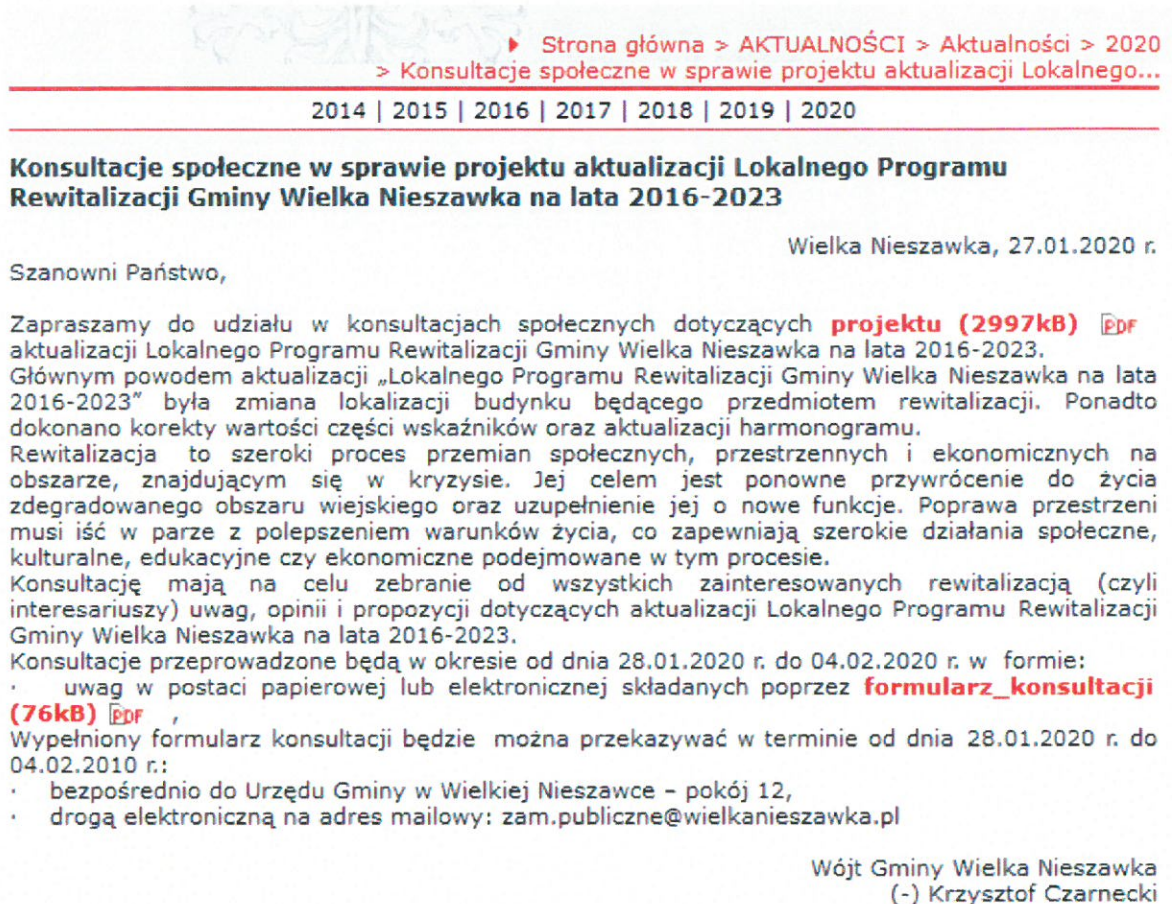
## 10.5. Konsultacje społeczne projektu aktualizacji Lokalnego Programu Rewitalizacji

Konsultacje społeczne projektu Lokalnego Programu Rewitalizacji trwały od 28 stycznia do 4 lutego 2020 r. W tym czasie zbierane były uwagi do projektu programu rewitalizacji. Żaden z interesantów nie złożył uwag w postaci papierowej, natomiast odbywały się spotkania robocze podczas których zainteresowanym został udostępniany projekt budowlany zadania: „Przebudowa budynku przy ul. Leśnej 1 w Małej Nieszawce w ramach zadania: Modernizacja budynku przy ul. Leśnej 1 w Małej Nieszawce wraz



z infrastrukturą i zagospodarowaniem terenu w ramach rewitalizacji (LGD). Żaden z zainteresowanych nie złożył uwag do projektu budowlanego.

Zdjęcie 8. Informacja o konsultacjach społecznych projektu aktualizacji Lokalnego Programu Rewitalizacji



Strona główna > AKTUALNOŚCI > Aktualności > 2020  
> Konsultacje społeczne w sprawie projektu aktualizacji Lokalnego...

2014 | 2015 | 2016 | 2017 | 2018 | 2019 | 2020

## Konsultacje społeczne w sprawie projektu aktualizacji Lokalnego Programu Rewitalizacji Gminy Wielka Nieszawka na lata 2016-2023

Wielka Nieszawka, 27.01.2020 r.

Szanowni Państwo,

Zapraszamy do udziału w konsultacjach społecznych dotyczących **projektu (2997kB)** [PDF](#) aktualizacji Lokalnego Programu Rewitalizacji Gminy Wielka Nieszawka na lata 2016-2023. Głównym powodem aktualizacji „Lokalnego Programu Rewitalizacji Gminy Wielka Nieszawka na lata 2016-2023” była zmiana lokalizacji budynku będącego przedmiotem rewitalizacji. Ponadto dokonano korekty wartości części wskaźników oraz aktualizacji harmonogramu.

Rewitalizacja to szeroki proces przemian społecznych, przestrzennych i ekonomicznych na obszarze, znajdującym się w kryzysie. Jej celem jest ponowne przywrócenie do życia zdegradowanego obszaru wiejskiego oraz uzupełnienie jej o nowe funkcje. Poprawa przestrzeni musi iść w parze z polepszeniem warunków życia, co zapewniają szerokie działania społeczne, kulturalne, edukacyjne czy ekonomiczne podejmowane w tym procesie.

Konsultację mają na celu zebranie od wszystkich zainteresowanych rewitalizacją (czyli interesariuszy) uwag, opinii i propozycji dotyczących aktualizacji Lokalnego Programu Rewitalizacji Gminy Wielka Nieszawka na lata 2016-2023.

Konsultacje przeprowadzone będą w okresie od dnia 28.01.2020 r. do 04.02.2020 r. w formie:

- uwag w postaci papierowej lub elektronicznej składanych poprzez **formularz\_konsultacji (76kB)** [PDF](#)

Wypełniony formularz konsultacji będzie można przekazywać w terminie od dnia 28.01.2020 r. do 04.02.2020 r.:

- bezpośrednio do Urzędu Gminy w Wielkiej Nieszawce – pokój 12,
- drogą elektroniczną na adres mailowy: zam.publiczne@wielkanieszawka.pl

Wójt Gminy Wielka Nieszawka  
(-) Krzysztof Czarnecki

**Wytworzył:** Wójt Gminy Wielka Nieszawka (24 stycznia 2020)

## 10.6. Partycypacja społeczna na etapie wdrażania i monitorowania

Po podjęciu przez Radę Gminy uchwały w sprawie uchwalenia Lokalnego Programu Rewitalizacji Gminy Wielka Nieszawka na lata 2016-2023 i pozytywnej ocenie programu przez Instytucję Zarządzającą Regionalnym Programem Operacyjnym Województwa Kujawsko-Pomorskiego na lata 2016-2020, rozpocznie się etap wdrażania programu i monitorowanie postępów. Etap ten potrwa do roku 2023 lub wcześniejszego zrealizowania programu.

Partycypacja społeczna będzie realizowana przede wszystkim za pośrednictwem Zespołu ds. Rewitalizacji, który zostanie powołany przez Wójta w terminie 3 miesięcy od uzyskania akceptacji przez LPR ze strony IZ RPO WK-P. W skład zespołu wejdą interesariusze rewitalizacji czyli przedstawiciele mieszkańców, przedsiębiorców i organizacji pozarządowych z terenu sołectwa Wielka Nieszawka, a także radni i sołtys z tego sołectwa oraz przedstawiciele Urzędu Gminy.

Zespół będzie organem opiniodawczo-doradczym dla Wójta. Jego zadaniem na etapie wdrażania i monitorowania będzie dostarczanie opinii i stanowisk, które mają pomóc w prawidłowym ukształtowaniu przebiegu procesu rewitalizacji. Na forum Zespołu prowadzone będą dyskusje na temat zaplanowanych w

programie rozwiązań, sposobu ich realizacji oraz ewaluacji rewitalizacji. Zespół stanowić będzie organizacyjny łącznik między organami Gminy a pozostałymi interesariuszami rewitalizacji, stanowiąc środek zapewnienia partycypacyjnego charakteru rewitalizacji.

Aby zapewnić i utrzymać zainteresowanie społeczeństwa rewitalizacją oraz zagwarantować wszystkim interesariuszom wiedzę i możliwość uczestniczenia w procesie rewitalizacji, przez cały okres wdrażania prowadzone będą także działania związane z promocją i informowaniem o realizacji poszczególnych projektów rewitalizacyjnych zawartych w programie oraz stanie wdrażania programu. W celu zapewnienia każdemu zainteresowanemu dostępu do tych informacji i możliwość zgłaszania uwag przewidywane są następujące formy konsultowania/informowania:

- Strona internetowa [www.wielkanieszawka.pl](http://www.wielkanieszawka.pl)
- Biuletyn Informacji Publicznej,
- Zebrania sołeckie,
- Promocja działań rewitalizacyjnych podczas lokalnych imprez, festynów czy koncertów,
- Rozmowy z przedstawicielami mieszkańców – radnymi i sołtysem.



## Rozdział 11.

# Szacunkowe ramy finansowe w odniesieniu do głównych i uzupełniających projektów/ przedsięwzięć rewitalizacyjnych



Tabela 18. Główne projekty / przedsięwzięcia rewitalizacyjne – harmonogram i szacunkowe ramy finansowe

Obszar rewitalizacji (nr/nazwa)	Termin realizacji projektu (rok)	Projekt (nr, nazwa)	Typ projektu <sup>6</sup>	Przedsięwzięcie (nr, nazwa)	Podmiot/y realizujący/e projekt	Szacowana wartość projektu (zł)	Poziom dofinansowania		Źródło finansowania				Działanie Poddziałanie SZOOP RPO	Zintegrowani	
							%	zł	EFSEFRR	Inne	Środki publiczne	Środki prywatne			14
1	2	3	4	5	6	7	8	9	10	11	12	13	14	15	16
1- Sołectwo Wielka Nieszawka	2021 - 2022	1. Społeczne Centrum edukacji i Integracji Lokalnej	S	1.1. Aktywizacja społeczna seniorów oraz osób uzależnionych od korzystania ze świadczeń pomocy społecznej	Gminny Ośrodek Pomocy Społecznej/ organizacje pozarządowe działające na terenie Gminy	50.000,00	85	42.500,00	42.500,00 zł	-	7.500,00 zł (środki własne JST)	-	11.1	-	2
2- Sołectwo Mała Nieszawka – poza obszarem rewitalizacji	2020-2021	2. Przebudowa budynku przy ul. Leśnej 1 w Małej Nieszawce w ramach zadania: Modernizacja budynku przy ul. Leśnej 1 w Małej Nieszawce wraz z infrastrukturą i zagospodarowaniem terenu w ramach rewitalizacji (LGD)	T	2.1. Przebudowa budynku przy ul. Leśnej 1 w Małej Nieszawce w ramach zadania: Modernizacja budynku przy ul. Leśnej 1 w Małej Nieszawce wraz z infrastrukturą i zagospodarowaniem terenu w ramach rewitalizacji (LGD)	Gmina Wielka Nieszawka	1 300 000,00 zł	82,05	1 066 666,66 zł	1 066 666,66 zł	233 333,34 zł (środki własne JST)	-	7.1.	-	1	

Źródło: Opracowanie na podstawie zgłoszonych fiszek projektowych

<sup>6</sup> S – społeczny, G-gospodarczy, Ś – środowiskowy, PF – przestrzenno-funkcyjny, T - techniczny

## Rozdział 12.


# System zarządzania realizacją programu rewitalizacji

12.1. Podmioty uczestniczące w realizacji programu rewitalizacji i ich zadania

12.2. Sposób koordynacji działań podmiotów uczestniczących w programie rewitalizacji

12.3. System informacji i promocji

12.4. Ramowy harmonogram realizacji programu





Złożoność procesu rewitalizacyjnego wymaga właściwego zarządzania w celu uzyskania zamierzonych efektów rewitalizacji oraz odpowiadających im kierunków działań służących eliminacji lub ograniczeniu negatywnych zjawisk.

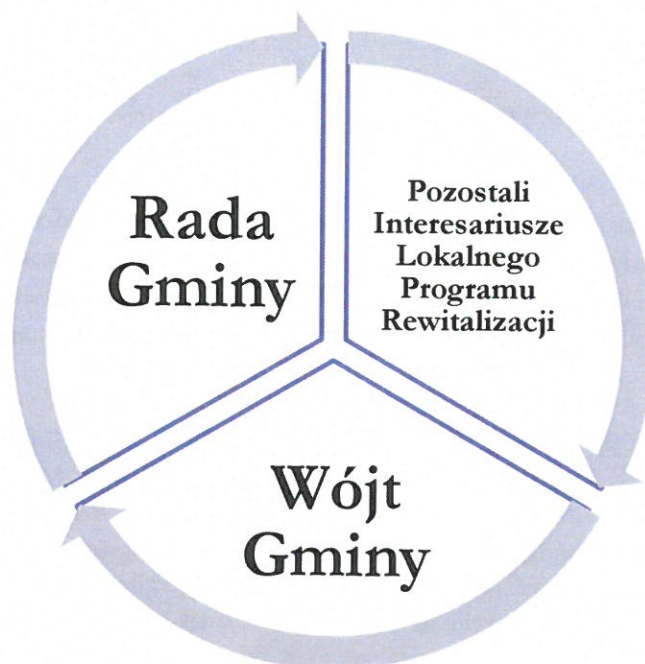
Wszelkie koszty związane z zarządzaniem programem będą pokrywane z budżetu gminy.

### 12.1. Podmioty uczestniczące w realizacji programu rewitalizacji i ich zadania

Jednym z kluczowych czynników sukcesu programu rewitalizacji jest sprawna koordynacja działań i sprawny przepływ informacji pomiędzy podmiotami zaangażowanymi w jego realizację. Istotą procesu rewitalizacji jest prowadzenie przez interesariuszy skoordynowanych działań na rzecz lokalnej społeczności, przestrzeni i gospodarki. Charakterystyka interesariuszy i mechanizmy partycypacyjne opisane zostały w rozdziale 10.

Głównymi podmiotami zaangażowanymi w proces przygotowania i wdrożenia programu są: Wójt Gminy, Rada Gminy i pozostali interesariusze programu rewitalizacji.

Schemat 10. Podmioty uczestniczące w realizacji programu rewitalizacji



Źródło: Opracowanie własne

Tabela 19. Najważniejsze zadania podmiotów uczestniczących w procesie przygotowania i wdrażania programu rewitalizacji

Podmiot	Zadania
Wójt	<ul style="list-style-type: none"> <li>▪ Koordynowanie całego procesu rewitalizacji</li> <li>▪ Prowadzenie analiz służących wyznaczeniu obszaru zdegradowanego i obszaru rewitalizacji, sporządzeniu lub zmianie LPR, ocenie aktualności i stopnia jego realizacji</li> <li>▪ Prowadzenie konsultacji społecznych</li> <li>▪ Ogłaszanie informacji o podjęciu uchwały w sprawie uchwalenia LPR</li> </ul>
Rada Gminy	<ul style="list-style-type: none"> <li>▪ Zatwierdzenie i uchwalenie LPR</li> <li>▪ Wprowadzenie przedsięwzięć rewitalizacyjnych zawartych w LPR, służących realizacji zadań własnych gminy, do załącznika do uchwały w sprawie wieloletniej prognozy finansowej gminy</li> <li>▪ Uchwalanie zmian LPR</li> <li>▪ Podjęcie uchwały o uchyleniu LPR w całości lub w części w przypadku stwierdzenia osiągnięcia celów rewitalizacji w nim zawartych, przed 31 grudnia 2023 r.</li> </ul>

Źródło: Opracowanie własne

## 12.2. Sposób koordynacji działań podmiotów uczestniczących w programie rewitalizacji

Ponieważ koordynatorem całego procesu rewitalizacji gminy Wielka Nieszawka będzie Urząd Gminy, który jako instytucja samorządowa posiada odpowiedni potencjał organizacyjny oraz doświadczenie niezbędne do realizacji tego zadania, Wójt Gminy Wielka Nieszawka wyznaczy pracownika odpowiedzialnego za wsparcie wszystkich powyższych organów w realizacji ich zadań.

Tabela 20. Najważniejsze zadania podmiotu koordynującego działania w programie rewitalizacji

Podmiot	Zadania
Koordinator – pracownik Urzędu Gminy	<ul style="list-style-type: none"> <li>▪ Współpraca ze wszystkimi podmiotami zaangażowanymi w realizację programu,</li> <li>▪ Koordynowanie działań projektowych wymagających jednoczesnego zaangażowania jednostek i spółek gminy oraz strony społecznej,</li> <li>▪ Składanie wniosków i pozyskiwanie środków zewnętrznych na ich realizację,</li> <li>▪ Ocena projektów zgłoszonych do realizacji na obszarze objętym rewitalizacją pod kątem osiągnięcia celów programu,</li> <li>▪ Przygotowywanie projektów aktualizacji programu, w tym w szczególności wykazu projektów,</li> <li>▪ Promocja programu,</li> <li>▪ Organizacja i wdrażanie systemu monitorowania rzeczowego i finansowego dla programu,</li> <li>▪ Dokonywanie okresowych przeglądów realizacji projektów,</li> <li>▪ Sporządzanie raportów okresowych oraz raportu końcowego z realizacji programu,</li> <li>▪ Współpraca z innymi referatami Urzędu Gminy w zakresie realizacji programu.</li> </ul>

Źródło: Opracowanie własne

Wdrażanie Lokalnego Programu Rewitalizacji wymaga zaangażowania lokalnych partnerów z sektora: publicznego, społecznego i gospodarczego. W terminie 3 miesięcy od uzyskania akceptacji przez LPR ze strony IZ RPO WK-P, Wójt powoła Zespół ds. rewitalizacji, w skład którego wejdą interesariusze rewitalizacji czyli przedstawiciele mieszkańców, przedsiębiorców i organizacji pozarządowych z terenu



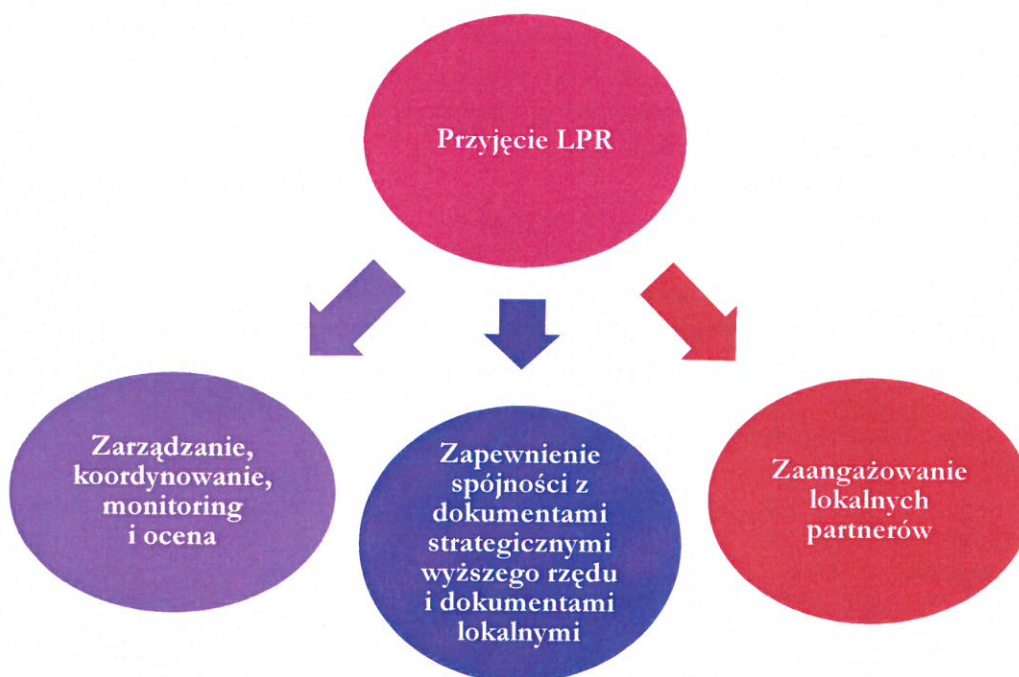
sołectwa Wielka Nieszawka, a także radni i sołtys z tego sołectwa oraz przedstawiciele Urzędu Gminy. Zespół będzie pełnił funkcję opiniodawczo-doradczą.

Realizacja niniejszego programu wiąże się z udziałem podmiotu zarządzającego i koordynującego poszczególne działania (pracownika Urzędu Gminy) także w procesie monitoringu i oceny programu (przede wszystkim zapewnienie zgodności z harmonogramem realizacji programu rewitalizacji).

Głównym zadaniem wszystkich podmiotów zaangażowanych w proces rewitalizacji jest ukierunkowanie, kontrolowanie i ocena z punktu widzenia zapewnienia pełnej spójności z dokumentami strategicznymi. Jest to wyjątkowo istotne z uwagi na znaczenie realizacji programu dla sprawnej implementacji pozostałych instrumentów rozwoju gminy, a także np. dla możliwości pozyskiwania środków z funduszy strukturalnych, itp.

System wdrażania programu rewitalizacji został przedstawiony na poniższym schemacie.

Schemat 11. System wdrażania programu rewitalizacji



Źródło: Opracowanie własne

### 12.3. System informacji i promocji

Partycypacja społeczności lokalnej (szczegółowo opisana w rozdziale 10) na każdym etapie powstawania i realizacji programu rewitalizacji odgrywa niezmiernie istotną rolę, dostarczając najbardziej rzetelnych informacji na temat problemów, potrzeb oraz potencjałów danego obszaru, które nie są możliwe do uzyskania na podstawie jedynie analizy danych statystycznych. Zaangażowanie na każdym etapie interesariuszy zainteresowanych udziałem w programie (m.in. organizacji pozarządowych, stowarzyszeń, przedsiębiorców, spółdzielni, mieszkańców gminy Wielka Nieszawka) umożliwi im aktywny udział w planowaniu i wdrażaniu zmian społecznych, gospodarczych i infrastrukturalnych zgodnie z ich potrzebami i interesami. Dlatego też niezbędne jest umożliwienie wymiany informacji i dyskusji o kształcie, jaki powinna przybrać rewitalizacja za pomocą różnorodnych instrumentów promocyjnych i informacyjnych.



Działania informacyjne i promocyjne są nierozdzielnie związane z mechanizmami włączenia interesariuszy w proces rewitalizacji. Aby udział lokalnej społeczności w tworzeniu i wdrażaniu programu przyniósł spodziewane efekty, konieczne jest prowadzenie szeregu działań, skupiających się przede wszystkim na:

- Organizacji zebrań z mieszkańcami zwłaszcza obszarów rewitalizowanych oraz partnerami społecznymi i gospodarczymi, które stanowią forum wymiany informacji i pomysłów na działania rewitalizacyjne,
- Publikowaniu ogłoszeń zamieszczanych na tablicach ogłoszeń,
- Wykorzystaniu możliwości kontaktu elektronicznego w postaci publikacji na stronach internetowych.

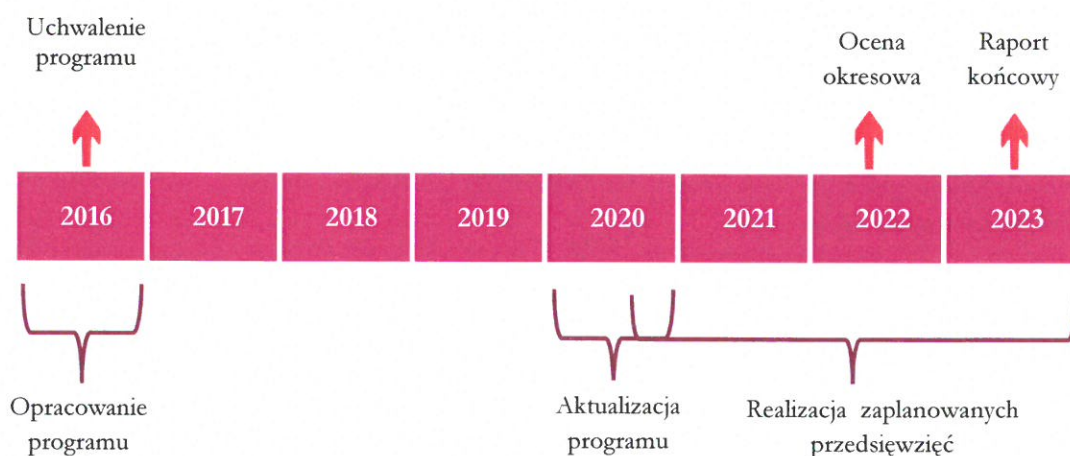
Dzięki tak zorganizowanej informacji i promocji społeczność lokalna zyska możliwość aktywnego udziału w tworzeniu wizji obszaru zdegradowanego po rewitalizacji, współdecydowania o kształcie zmian oraz kontroli społecznej nad procesem realizacji programu.

Wszelkie formy partycypacji społecznej, w połączeniu z formami informacji i promocji, mają na celu pobudzenie i aktywizację społeczności na rzecz rozwoju lokalnego z wykorzystaniem posiadanej wiedzy i doświadczenia wszystkich interesariuszy, tak aby wszelkie podejmowane działania prowadziły do urzeczywistnienia wizji obszaru po rewitalizacji.

#### 12.4. Ramowy harmonogram realizacji programu

Ramowy harmonogram realizacji Lokalnego Programu Rewitalizacji Gminy Wielka Nieszawka na lata 2016-2023 obejmuje okres od 2016 r. kiedy zostały rozpoczęte prace nad programem do końca 2023 r., czyli do planowanego zakończenia realizacji projektów wynikających z programu.

Schemat 12. Ramowy harmonogram realizacji programu



Źródło: Opracowanie własne.


Szczegółowe informacje na temat realizacji programu wynikają z rozdziału 11. *Szacunkowe ramy finansowe w odniesieniu do głównych i uzupełniających projektów/przedsięwzięć rewitalizacyjnych.*

## Rozdział 13.

# System monitoringu, oceny skuteczności działań i system wprowadzania zmian

13.1. System monitoringu i oceny skuteczności działań

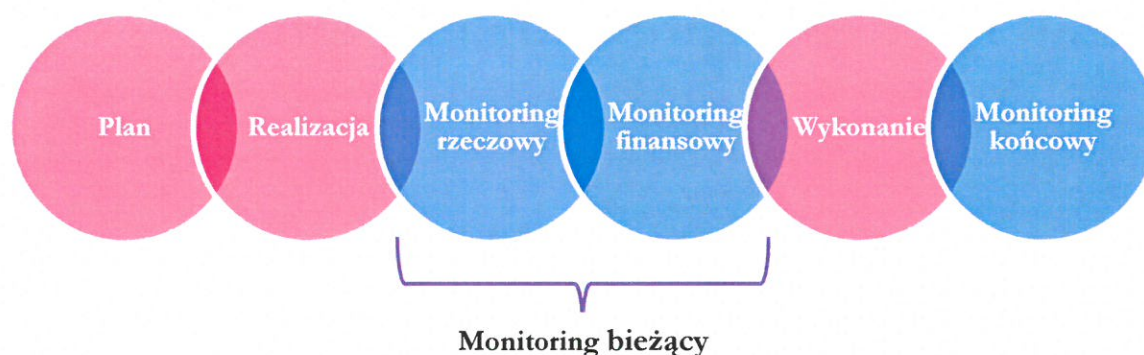
13.2. System wprowadzania modyfikacji w reakcji na zmiany w otoczeniu programu



### 13.1. System monitoringu i oceny skuteczności działań

Monitorowanie postępów realizacji oparte będzie na stałym pozyskiwaniu i analizowaniu danych dotyczących realizacji poszczególnych projektów. Bieżąca i systematyczna analiza danych ilościowych i jakościowych osiąganych w trakcie realizacji projektu i porównanie ich z zaplanowanymi w programie, pozwoli na wykrycie rozbieżności oraz umożliwi odpowiednio wczesną korektę możliwych do przewidzenia komplikacji. Zastosowane będą dwie formy monitoringu: monitorowanie postępu prac oraz monitorowanie środków finansowych projektu.

Schemat 13. Formy monitoringu



Źródło: Opracowanie własne

**Monitoring rzeczowy** obejmuje proces realizacji i polegać będzie przede wszystkim na bieżącej kontroli zakresu merytorycznego prowadzonych działań oraz harmonogramu wdrażania projektu na podstawie pomiarów osiągania założonych rezultatów oraz wskaźników realizacji i ich analizy, a także weryfikacji przedmiotowej zgodności z założeniami LPR.

**Monitoring finansowy** obejmuje zarządzanie środkami przyznanymi na realizację programu i jest podstawą oceny sprawności ich wydatkowania. Polegać będzie na bieżącej kontroli finansowych aspektów inwestycji: przepływów gotówkowych i poziomu wykorzystania funduszy w poszczególnych kategoriach budżetowych, weryfikacji kwalifikowalności kosztów oraz gromadzeniu informacji o źródłach finansowania programu i stopniu wykorzystania dotacji. Istotnym elementem będzie również kontrola wykonania wzajemnych rozliczeń i zobowiązań z podwykonawcami, ewentualnymi partnerami, uczestnikami projektu i pracownikami oraz weryfikacja finansowej zgodności z założeniami programu.

**Monitoring osiągania celów rewitalizacji** będzie polegał na monitorowaniu czy założone cele rewitalizacji są osiągane tzn. czy problemy będące podstawą wyznaczenia obszaru rewitalizacji ulegają zmniejszeniu lub rozwiązaniu. W tym celu zgodnie z „Zasadami programowania..” raz na 2 lata Gmina będzie przekazywała do IZ RPO sprawozdanie zawierające informacje o zmianie stanu kryzysowego, na podstawie którego wskazano obszar rewitalizacji (w tym informacje o wskaźnikach będących podstawą wyznaczenia obszaru zdegradowanego). Sprawozdanie będzie określać zarówno bazowe, jak i aktualne wartości wskaźników/kryteriów wyznaczających obszar rewitalizacji oraz porównanie ich z założonymi wartościami poszczególnych wskaźników, planowanych do osiągnięcia na koniec realizacji procesu rewitalizacji, określonych w niniejszym programie w rozdziale 7, w tabeli 12 „Wskaźniki dla celów rewitalizacji”.



Dane do przygotowywania sprawozdania będą pozyskiwane z odpowiednich referatów Urzędu Gminy i jednostek organizacyjnych Gminy, a także z Powiatowego Urzędu Pracy w Toruniu oraz Komisariatu Policji Toruń Podgórz i Głównego Urzędu Statystycznego. Przygotowywane będą również dla IZ RPO sprawozdania półroczne dotyczące osiąganych wskaźników produktu i rezultatu z SZOOP RPO WK-P w odniesieniu do realizowanych projektów. Dane do przygotowywania tych sprawozdań będą pozyskiwane z dokumentacji dotyczącej danego projektu. Podmiotem odpowiedzialnym za monitorowanie osiągania celów będzie wyznaczony pracownik Urzędu Gminy. Jego zadaniem będzie zdawanie Wójtowi Gminy corocznych raportów z realizacji programu rewitalizacji. Będą one składane na koniec pierwszego kwartału następującego po danym roku kalendarzowym, za który jest sporządzany raport. Taki raport będzie zawierał informacje o zadaniach zaplanowanych na dany rok, które udało się zrealizować, o trudnościach i problemach jakie wystąpiły podczas wdrażania programu wraz z propozycją ich uniknięcia w przyszłości, plan działań na kolejny rok, aktualne wartości wskaźników celu rewitalizacji oraz fakultatywnie propozycje zmian programu. Dane do przygotowywania raportu będą pozyskiwane z odpowiednich referatów Urzędu Gminy i jednostek organizacyjnych Gminy, a także z Powiatowego Urzędu Pracy w Toruniu oraz Komisariatu Policji Toruń Podgórz i Głównego Urzędu Statystycznego. W sytuacji gdy z 2 kolejnych raportów będzie wynikało, że sytuacja na obszarze rewitalizacji nie ulega poprawie (nie poprawiają się wartości badanych wskaźników), podjęte zostaną odpowiednie działania celem wprowadzenia stosownych zmian w programie rewitalizacji. Propozycję zmian w programie rewitalizacji przygotowuje pracownik urzędu Gminy po konsultacjach i zaopiniowaniu przez Zespół ds. rewitalizacji. Następnie zostaną przeprowadzone konsultacje społeczne zmian programu ze wszystkimi grupami interesariuszy. Zmieniony program w wersji po konsultacjach zostanie przedłożony Radzie Gminy Wielka Nieszawka celem uchwalenia.

### 13.2. Monitorowanie osiągnięcia założonych celów rewitalizacji

Prowadzenie monitoringu LPR w całym okresie jego wdrażania jest niezbędne do sprawdzenia, czy uda się osiągnąć założone w nim cele. Monitoring umożliwi ocenę czy LPR jest wdrażany w sposób prawidłowy, a jego realizacja przebiega zgodnie z przyjętymi założeniami. Jest on niezbędny do zapewnienia prawidłowego wydatkowania środków publicznych i odpowiedniego reagowania na zmieniające się realia społeczno-gospodarcze.

Za monitoring będzie odpowiedzialny Koordynator – pracownik Urzędu Gminy. W ramach monitoringu Koordynator będzie zbierać i analizować informacje na temat stanu realizacji LPR. Celem tych działań będzie uzyskanie informacji zwrotnych na temat skuteczności i efektywności wdrażania Programu oraz ocena zgodności realizowanych operacji z przyjętymi założeniami i celami.

Osoba odpowiedzialna za monitorowanie osiągnięcia założonych celów rewitalizacji będzie musiała odpowiedzieć na następujące pytania:

- Które zadania za rok poprzedni zostały zrealizowane zgodnie z harmonogramem?
- Które zadania za rok poprzedni nie zostały zrealizowane, wraz z podaniem przyczyn opóźnienia realizacji bądź przyczynami nie rozpoczęcia realizacji?
- Czy istnieją nowe zadania do umieszczenia w programie rewitalizacji?
- Czy są ewentualne zmiany w realizacji zadań przewidzianych do realizacji w późniejszym okresie?

W sytuacji, gdy okaże się, że realizacji projektów wynikających z programu rewitalizacji nie wpłynęła na rozwiązanie problemów zdiagnozowanych na obszarze rewitalizacji, Koordynator podejmie w porozumieniu z władzami Gminy działania mające na celu poprawę efektywności procesu rewitalizacji.

### 13.3. System wprowadzania modyfikacji w reakcji na zmiany w otoczeniu programu

Ze względu na cel i charakter Lokalny Program Rewitalizacji ma formułę otwartą, tzn. że w przypadku zmiany wymogów prawnych, pojawiania się nowych problemów oraz wykreowania nowych projektów – będzie on aktualizowany. Projekty odpowiadające na zidentyfikowane problemy będą systematycznie przygotowywane w całym okresie wdrożeniowym.

Sytuacje, w których konieczna może być zmiana programu to m.in.:

- Zmiana aktualnych warunków sytuacji społeczno-gospodarczej gminy,
- Nowo zidentyfikowane potrzeby i oczekiwania mieszkańców obszarów kryzysowych,
- Wzrost bądź spadek poziomu zaangażowania podmiotów lokalnych w planowane działania,
- Konieczność dostosowania działań do możliwości budżetu gminy oraz dostępności środków zewnętrznych.


W przypadku stwierdzenia, że LPR wymaga zmiany, Wójt występuje do Rady Gminy z wnioskiem o jego zmianę. Zmiana programu następuje w trybie, w jakim został on uchwalony.

## Rozdział 14.

# Wykaz niezbędnych zmian, ocen i opinii

14.1. Opinia Regionalny Dyrektor Ochrony Środowiska

14.2. Opinia Państwowego Wojewódzkiego Inspektora Sanitarnego





#### 14.1. Opinia Regionalny Dyrektor Ochrony Środowiska

Na podstawie art. 48, art. 57 i art.58 ustawy z dnia 3 października 2008 r. o udostępnianiu informacji o środowisku i jego ochronie, udziale społeczeństwa w ochronie środowiska oraz o ocenach oddziaływania na środowisko (Dz.U. 2019 r. poz. 630 ze zm.), Gmina Wielka Nieszawka, zwróciła się do Regionalnego Dyrektora Ochrony Środowiska w Bydgoszczy o odstąpienie od przeprowadzenia strategicznej oceny oddziaływania na środowisko dla aktualizacji dokumentu pn.: „Lokalny Program Rewitalizacji Gminy Wielka Nieszawka na lata 2016-2023”.

Regionalny Dyrektor Ochrony Środowiska w Bydgoszczy pismem z dnia 05.02.2020 r. – znak: WOO.410.18.2020.AT w sprawie uzgodnienia odstąpienia od przeprowadzenia Strategicznej Oceny Oddziaływania na Środowisko dla projektu aktualizacji „Lokalnego Programu Rewitalizacji Gminy Wielka Nieszawka na lata 2016-2023” przedstawił stanowisko w przedmiotowej sprawie. W opinii Regionalnego Dyrektora Ochrony Środowiska w Bydgoszczy, wyżej wymieniony projekt nie powoduje znaczącego oddziaływania na środowisko oraz nie wymaga przeprowadzenia Strategicznej Oceny Oddziaływania na Środowisko.

#### 14.2. Opinia Państwowego Wojewódzkiego Inspektora Sanitarnego

Na podstawie art. 48, art. 57 i art.58 ustawy z dnia 3 października 2008 r. o udostępnianiu informacji o środowisku i jego ochronie, udziale społeczeństwa w ochronie środowiska oraz o ocenach oddziaływania na środowisko (Dz.U. 2019 r. poz. 630 ze zm.), Gmina Wielka Nieszawka, zwróciła się do Państwowego Wojewódzkiego Inspektora Sanitarnego w Bydgoszczy o odstąpienie od przeprowadzenia strategicznej oceny oddziaływania na środowisko dla aktualizacji dokumentu pn.: „Lokalny Program Rewitalizacji Gminy Wielka Nieszawka na lata 2016-2023”.

Państwowy Wojewódzki Inspektor Sanitarny w Bydgoszczy pismem z dnia 30.01.2020 r. – znak: NNZ.9022.1.25.2020 w sprawie uzgodnienia odstąpienia od przeprowadzenia Strategicznej Oceny Oddziaływania na Środowisko dla projektu aktualizacji „Lokalnego Programu Rewitalizacji Gminy Wielka Nieszawka na lata 2016-2023” przedstawił stanowisko w przedmiotowej sprawie. W opinii Państwowego Wojewódzkiego Inspektora Sanitarnego w Bydgoszczy, przeprowadzenie strategicznej oceny oddziaływania na środowisko nie jest konieczne.

# Załączniki

1. Wzór formularza konsultacji społecznych (1)
2. Wzór formularza konsultacji społecznych (2)

Załącznik nr 1. Wzór formularza konsultacji społecznych (1)

## FORMULARZ KONSULTACJI SPOŁECZNYCH

dotyczących wyznaczenia obszaru zdegradowanego i obszaru rewitalizacji na terenie

Gminy Wielka Nieszawka

Gmina Wielka Nieszawka, dnia .....2016 r.

### CZĘŚĆ I - DANE UCZESTNIKA KONSULTACJI SPOŁECZNYCH

Imię i nazwisko: .....

Nazwa organizacji: .....

Adres korespondencyjny: .....

Telefon/ e-mail: .....

### CZĘŚĆ II - UWAGI DO DIAGNOZY:

LP.	CZĘŚĆ DOKUMENTU, KTÓREGO DOTYCZY UWAGA (ROZDZIAŁ, PARAGRAF, USTĘP, PUNKT)	TREŚĆ PROPONOWANEJ UWAGI	UZASADNIENIE

Wyrażam zgodę na gromadzenie, przetwarzanie i przekazywanie moich danych osobowych, zbieranych w celu przeprowadzenia konsultacji społecznych dotyczących projektu programu współpracy zgodnie z Rozporządzeniem Parlamentu Europejskiego i Rady (UE) 2016/679 z dnia 27 kwietnia 2016 r. w sprawie ochrony osób fizycznych w związku z przetwarzaniem danych osobowych i w sprawie swobodnego przepływu takich danych oraz uchylenia dyrektywy 95/46/WE (RODO).

.....

czytelny podpis



Załącznik nr 1. Wzór formularza konsultacji społecznych (2)

## FORMULARZ KONSULTACJI SPOŁECZNYCH

dotyczących projektu Lokalnego Programu Rewitalizacji Gminy Wielka Nieszawka na lata 2016-2023

Gmina Wielka Nieszawka, dnia .....2020 r.

### CZĘŚĆ I - DANE UCZESTNIKA KONSULTACJI SPOŁECZNYCH

Imię i nazwisko: .....

Nazwa organizacji: .....

Adres korespondencyjny: .....

Telefon/ e-mail: .....

### CZĘŚĆ II - UWAGI DO PROJEKTU:

LP.	CZĘŚĆ DOKUMENTU, KTÓREGO DOTYCZY UWAGA (ROZDZIAŁ, PARAGRAF, USTĘP, PUNKT)	TREŚĆ PROPONOWANEJ UWAGI	UZASADNIENIE

Wyrażam zgodę na gromadzenie, przetwarzanie i przekazywanie moich danych osobowych, zbieranych w celu przeprowadzenia konsultacji społecznych dotyczących projektu programu współpracy zgodnie z Rozporządzeniem Parlamentu Europejskiego i Rady (UE) 2016/679 z dnia 27 kwietnia 2016 r. w sprawie ochrony osób fizycznych w związku z przetwarzaniem danych osobowych i w sprawie swobodnego przepływu takich danych oraz uchylenia dyrektywy 95/46/WE (RODO).

.....

czytelny podpis

## Spis tabel

Tabela 1. Wyniki egzaminu szóstoklasisty w szkołach gminy Wielka Nieszawka z lat 2013-2015	18
Tabela 2. Wyniki egzaminu gimnazjalnego z ostatnich 3 lat .....	18
Tabela 3. Liczba ludności gminy Wielka Nieszawka w wieku przedprodukcyjnym, produkcyjnym i poprodukcyjnym w 2015 w podziale na sołectwa.....	24
Tabela 4. Liczba bezrobotnych w Gminie Wielka Nieszawka w 2015 r. w podziale na sołectwa.	25
Tabela 5. Liczba osób/gospodarstw domowych korzystającej z pomocy społecznej w 2015 r. w poszczególnych sołectwach gminy.....	26
Tabela 6. Wskaźnik liczby zarejestrowanych podmiotów gospodarczych osób fizycznych na 100 mieszkańców w wieku produkcyjnym w 2015 r. w poszczególnych sołectwach gminy .....	29
Tabela 7. Dostępność infrastruktury społecznej.....	29
Tabela 8. Powierzchnia i ludność obszaru zdegradowanego na terenie gminy Wielka Nieszawka	30
Tabela 9. Powierzchnia i ludność obszaru rewitalizacji na terenie gminy Wielka Nieszawka .....	32
Tabela 10. Kwota udzielonych świadczeń pomocy społecznej w Gminie w 2014 roku.....	38
Tabela 11. Stopień skanalizowania Gminy Wielka Nieszawka na koniec 2014 roku.....	42
Tabela 12. Wskaźniki dla celów rewitalizacji.....	47
Tabela 13. Główne projekty/przedsięwzięcia rewitalizacyjne.....	50
Tabela 14. Koncepcja zintegrowanych przedsięwzięć rewitalizacyjnych.....	56
Tabela 15. Lista projektów zrealizowanych przez Gminę Wielka Nieszawka .....	62
Tabela 16. Formy konsultacji społecznych wykorzystane na etapie diagnozowania .....	67
Tabela 17. Formy konsultacji społecznych wykorzystane w procesie przygotowania programu na etapie programowania .....	70
Tabela 18. Główne projekty/przedsięwzięcia rewitalizacyjne – harmonogram i szacunkowe ramy finansowe .....	75
Tabela 19. Najważniejsze zadania podmiotów uczestniczących w procesie przygotowania i wdrażania programu rewitalizacji.....	78
Tabela 20. Najważniejsze zadania podmiotu koordynującego działania w programie rewitalizacji .....	78

## Spis wykresów

Wykres 1. Liczba ludności w Gminie Wielka Nieszawka .....	17
Wykres 2. Liczba podmiotów gospodarczych osób fizycznych na tle liczby mieszkańców w wieku produkcyjnym na terenie gminy Wielka Nieszawka w 2015 r. ....	19
Wykres 3. Stosunek ludności w wieku poprodukcyjnym względem ludności w wieku produkcyjnym na danym obszarze .....	25
Wykres 4. Udział bezrobotnych w ludności w wieku produkcyjnym na danym obszarze .....	26
Wykres 5. Udział osób w gospodarstwach domowych korzystających ze środowiskowej pomocy społecznej w ludności ogółem na danym obszarze.....	27
Wykres 6. Struktura wiekowa ludności w Wielkiej Nieszawce w 2015 r. ....	36
Wykres 7. Udział bezrobotnych w ludności w wieku produkcyjnym w 2015 r.....	37
Wykres 8. Liczba osób korzystający z pomocy społecznej w Wielkiej Nieszawce w 2015 r.....	37

## Spis schematów

Schemat 1. Proces rewitalizacji .....	6
Schemat 2. Wyznaczenie obszaru zdegradowanego i obszaru rewitalizacji na obszarze gminy Wielka Nieszawka .....	8
Schemat 3. Powiązania z dokumentami strategicznymi i planistycznymi.....	11
Schemat 4. Cel rewitalizacji dla podobszaru rewitalizacji – sołectwo Wielka Nieszawka.....	34
Schemat 5. Cel, kierunki działań i przedsięwzięcia .....	46
Schemat 6. Projekt zintegrowany .....	60
Schemat 7. Stopień zaangażowania interesariuszy w partycypację społeczną.....	65
Schemat 8. Interesariusze rewitalizacji.....	65
Schemat 9. Formy konsultacji społecznych .....	66
Schemat 10. Podmioty uczestniczące w realizacji programu rewitalizacji.....	77
Schemat 11. System wdrażania programu rewitalizacji .....	79
Schemat 12. Ramowy harmonogram realizacji programu .....	80
Schemat 13. Formy monitoringu.....	82

## Spis map

Mapa 1. Położenie Gminy Wielka Nieszawka na tle powiatu toruńskiego.....	16
Mapa 2. Podział administracyjny Gminy Wielka Nieszawka na sołectwa.....	23
Mapa 3. Mapa obszaru zdegradowanego w gminie Wielka Nieszawka .....	30
Mapa 4. Mapa obszaru zdegradowanego i obszaru rewitalizacji w gminie Wielka Nieszawka.....	33

## Spis zdjęć

Zdjęcie 1. Centrum Sportu i Rekreacji „Olender” .....	39
Zdjęcie 2. Budynek zlokalizowany przy ulicy Leśnej 1 w Małej Nieszawce .....	40
Zdjęcie 3. Olęderski Park Etnograficzny.....	41
Zdjęcie 4. Informacje o konsultacjach społecznych diagnozy obszaru zdegradowanego i obszaru rewitalizacji.....	69
Zdjęcie 5. Informacja w prasie „Nowości” na temat konsultacji społecznych dotyczących opracowania programu rewitalizacji.....	69
Zdjęcie 6. Informacje o konsultacjach społecznych projektu Lokalnego Programu Rewitalizacji	71
Zdjęcie 7. Konsultacje społeczne – spotkania.....	71
Zdjęcie 8. Informacja o konsultacjach społecznych projektu aktualizacji Lokalnego Programu Rewitalizacji .....	72

PRZEWODNICZĄCA  
RADY GMINY

*Tarkowska*  
Ewa Tarkowska



