
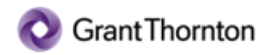


# Strategia Rozwoju Gminy Obrowo na lata 2024-2030



**Wykonawca:** Grant Thornton Frąckowiak Prosta spółka akcyjna  
ul. Głowackiego 20  
87-100 Toruń  
T +48 56 657 55 91  
F +48 56 475 45 47  
[www.GrantThornton.pl](http://www.GrantThornton.pl)



**Data:** wrzesień 2024 r.

## Spis treści

<b>SPIS TABEL</b> .....	<b>5</b>
<b>SPIS SCHEMATÓW</b> .....	<b>5</b>
<b>WPROWADZENIE</b> .....	<b>6</b>
<b>ROZDZIAŁ I</b> .....	<b>8</b>
<b>WNIOSKI Z DIAGNOZY</b> .....	<b>8</b>
1.1. WNIOSKI Z DIAGNOZY DLA GMINY OBROWO – ANALIZA SWOT .....	8
1.2. WNIOSKI Z DIAGNOZY DLA SFERY SPOŁECZNEJ .....	9
1.3. WNIOSKI Z DIAGNOZY DLA SFERY PRZESTRZENNEJ .....	10
1.4. WNIOSKI Z DIAGNOZY DLA SFERY GOSPODARCZEJ .....	11
<b>ROZDZIAŁ II</b> .....	<b>12</b>
<b>CELE STRATEGICZNE ROZWOJU W WYMIARZE SPOŁECZNYM, GOSPODARCZYM I PRZESTRZENNYM</b> .....	<b>12</b>
<b>ROZDZIAŁ III</b> .....	<b>16</b>
<b>KIERUNKI DZIAŁAŃ PODEJMOWANYCH DLA OSIĄGNIĘCIA CELÓW STRATEGICZNYCH</b> .....	<b>16</b>
<b>ROZDZIAŁ IV</b> .....	<b>19</b>
<b>OCZEKIWANE REZULTATY PLANOWANYCH DZIAŁAŃ, W TYM W WYMIARZE PRZESTRZENNYM, ORAZ WSKAŹNIKI ICH OSIĄGNIĘCIA</b> .....	<b>19</b>
<b>ROZDZIAŁ V</b> .....	<b>31</b>
<b>MODEL STRUKTURY FUNKCJONALNO-PRZESTRZENNEJ GMINY, ROZUMIANY JAKO DOCELOWY UKŁAD ELEMENTÓW SKŁADOWYCH PRZESTRZENI</b> .....	<b>31</b>
5.1. STRUKTURA SIECI OSADNICZEJ WRAZ Z ROLĄ I HIERARCHIĄ JEDNOSTEK OSADNICZYCH.....	31
5.2. SYSTEM POWIĄZAŃ PRZYRODNICZYCH .....	32
5.3. GŁÓWNE KORYTARZE I ELEMENTY SIECI TRANSPORTOWYCH, W TYM PIESZYCH I ROWEROWYCH.....	32
5.4. GŁÓWNE ELEMENTY INFRASTRUKTURY TECHNICZNEJ I SPOŁECZNEJ .....	33
5.5. WIZJA ROZWOJU GMINY OBROWO .....	33
5.6. KONCEPCJA ROZWOJU FUNKCJONALNO-PRZESTRZENNEGO GMINY OBROWO NA TLE KONCEPCJI ROZWOJU FUNKCJONALNO-PRZESTRZENNEGO WOJEWÓDZTWA KUJAWSKO- POMORSKIEGO .....	35
<b>ROZDZIAŁ VI</b> .....	<b>39</b>
<b>USTALENIA I REKOMENDACJE W ZAKRESIE KSZTAŁTOWANIA I PROWADZENIA POLITYKI PRZESTRZENNEJ W GMINIE</b> .....	<b>39</b>
6.1. ZASADY OCHRONY ŚRODOWISKA I JEGO ZASOBÓW, W TYM OCHRONY POWIETRZA, PRZYRODY I KRAJOBRAZU.....	39
6.2. ZASADY OCHRONY DZIEDZICTWA KULTUROWEGO I ZABYTKÓW ORAZ DÓBR KULTURY WSPÓŁCZESNEJ .....	41
6.3. KIERUNKI ZMIAN W STRUKTURZE ZAGOSPODAROWANIA TERENÓW, W TYM OKREŚLENIE SZCZEGÓLNYCH POTRZEB W ZAKRESIE NOWEJ ZABUDOWY MIESZKANIOWEJ .....	41
6.4. ZASADY LOKALIZACJI OBIEKTÓW HANDLU WIELKOPOWIERZCHNIOWEGO W ROZUMIENIU USTAWY Z DNIA 27 MARCA 2003 R. O PLANOWANIU I ZAGOSPODAROWANIU PRZESTRZENNYM .....	44
6.5. ZASADY LOKALIZACJI KLUCZOWYCH INWESTYCJI CELU PUBLICZNEGO .....	44
6.6. KIERUNKI ROZWOJU SYSTEMÓW KOMUNIKACJI, INFRASTRUKTURY TECHNICZNEJ I SPOŁECZNEJ .....	45
6.7. ZASADY LOKALIZACJI URZĄDZEŃ WYTWARZAJĄCYCH ENERGIĘ O MOCY ZAINSTALOWANEJ PRZEKRACZAJĄCEJ 500 kW .....	46
6.8. ZASADY LOKALIZACJI PRZEDSIĘWZIĘĆ MOGĄCYCH ZNACZĄCO ODDZIAŁYWAĆ NA ŚRODOWISKO .....	47
6.9. ZASADY KSZTAŁTOWANIA ROLNICZEJ I LEŚNEJ PRZESTRZENI PRODUKCYJNEJ.....	47
6.10. ZASADY KSZTAŁTOWANIA ZAGOSPODAROWANIA PRZESTRZENNEGO NA OBSZARACH ZDEGRADOWANYCH I OBSZARACH REWITALIZACJI ORAZ OBSZARACH WYMAGAJĄCYCH PRZEKSZTAŁCEŃ, REHABILITACJI, REKULTYWACJI LUB REMEDIACJI .....	47
<b>ROZDZIAŁ VII</b> .....	<b>51</b>
<b>OBSZARY STRATEGICZNEJ INTERWENCJI OKREŚLONE W STRATEGII ROZWOJU WOJEWÓDZTWA WRAZ Z ZAKRESEM PLANOWANYCH DZIAŁAŃ</b> .....	<b>52</b>

7.1. „STRATEGIA PRZYSPIESZENIA 2030+” .....	52
7.2. WYZWANIA ROZWOJOWE WOJEWÓDZTWA KUJAWSKO-POMORSKIEGO WYNIKAJĄCE ZE STRATEGII PRZYSPIESZENIA 2030+ .....	53
7.3. WIZJA ROZWOJU WOJEWÓDZTWA KUJAWSKO-POMORSKIEGO.....	53
7.4. CELE I KIERUNKI ROZWOJU WOJEWÓDZTWA .....	54
7.5. OBSZARY STRATEGICZNEJ INTERWENCJI W WOJEWÓDZTWIE KUJAWSKO-POMORSKIM.....	57
7.6. SPÓJNOŚĆ KIERUNKÓW DZIAŁAŃ ZAPLANOWANYCH W STRATEGII ROZWOJU GMINY OBROWO Z KIERUNKAMI ROZWOJU OKREŚLONYMI W STRATEGII PRZYSPIESZENIA 2030+.....	61
<b>ROZDZIAŁ VIII. ....</b>	<b>77</b>
<b>SYSTEM REALIZACJI STRATEGII, W TYM WYTYCZNE DO SPORZĄDZANIA DOKUMENTÓW WYKONAWCZYCH .....</b>	<b>77</b>
8.1. ODPOWIEDZIALNOŚĆ ZA REALIZACJĘ STRATEGII .....	77
8.2. WYTYCZNE DO SPORZĄDZENIA DOKUMENTÓW WYKONAWCZYCH .....	86
8.3. SYSTEM MONITORINGU, EWALUACJI I AKTUALIZACJI STRATEGII .....	88
<b>ROZDZIAŁ IX. ....</b>	<b>93</b>
<b>RAMY FINANSOWE I ŹRÓDŁA FINANSOWANIA .....</b>	<b>93</b>
<b>ZAŁĄCZNIKI .....</b>	<b>100</b>

## Spis tabel

Tabela 1. Analiza SWOT w sferze społecznej .....	9
Tabela 2. Analiza SWOT w sferze przestrzennej .....	10
Tabela 3. Analiza SWOT w sferze gospodarczej .....	11
Tabela 4. Cel strategiczny i cele operacyjne w sferze społecznej .....	13
Tabela 5. Cel strategiczny i cele operacyjne w sferze przestrzennej.....	14
Tabela 6. Cel strategiczny i cele operacyjne w sferze gospodarczej.....	14
Tabela 7. Planowane kierunki działań .....	16
Tabela 8. Planowane kierunki działań .....	20
Tabela 9. Filary „Strategii Przyspieszenia 2030+” oraz ich rola w kształtowaniu jakości życia i konkurencyjności gospodarki .....	54
Tabela 10. Cel nadrzędny, cele główne oraz cele operacyjne „Strategii rozwoju województwa kujawsko-pomorskiego do 2030 roku – Strategia Przyspieszenia 2030+” .....	56
Tabela 11. Obszary Strategicznej Interwencji na terenie województwa kujawsko-pomorskiego ustanowione do roku 2030 .....	58
Tabela 12. Spójność kierunków działań Strategii Rozwoju Gminy Obrowo z kierunkami rozwoju Strategii Przyspieszenia 2030+ .....	62
Tabela 13. Ramy realizacyjno-organizacyjne planowanych działań strategii .....	79
Tabela 14. Dokumenty wykonawcze systemu realizacji strategii.....	87
Tabela 15. Lista wskaźników wraz z określeniem wartości oraz tendencji zmian, których osiągnięcie będzie świadczyć o prawidłowym tempie realizacji strategii .....	88
Tabela 16. Ramy finansowe i źródła finansowanie działań Gminy Obrowo .....	94

## Spis schematów

Schemat 1. Analiza SWOT .....	8
Schemat 2. Cele strategiczne rozwoju w wymiarze społecznym, gospodarczym i przestrzennym .....	15
Schemat 3. Obszary strategicznej interwencji – sposób rozumienia, rodzaje i sens ich identyfikacji ..	52
Schemat 4. Instytucjonalna struktura systemu wdrażania, monitorowania, ewaluacji oraz aktualizacji strategii .....	78

## Spis map

Mapa 1. Model struktury funkcjonalno - przestrzennej.....	34
Mapa 2. Ustalenia i rekomendacje w zakresie zasad ochrony środowiska, i jego zasobów, ochrony dziedzictwa kulturowego oraz kształtowania rolniczej i leśnej przestrzeni produkcyjnej .....	49
Mapa 3. Ustalenia i rekomendacje w zakresie kierunków rozwoju systemów komunikacji, infrastruktury technicznej, w tym urządzeń wytwarzających energię o mocy zainstalowanej przekraczającej 500 kW .....	50
Mapa 4. Ustalenia i rekomendacje w zakresie kierunków zmian w strukturze zagospodarowania terenów .....	51

## Wprowadzenie

Strategia Rozwoju Gminy Obrowo na lata 2024-2030 powstała z inicjatywy władz lokalnych, dostrzegających potrzebę zdefiniowania kierunków kompleksowego rozwoju społeczno-gospodarczego Gminy. Głównym jej celem jest wskazanie kierunków rozwoju Gminy, z wykorzystaniem potencjału gospodarczego i ludzkiego.

W pracach nad przygotowaniem Strategii brali udział przede wszystkim przedstawiciele władz Gminy, przedstawiciele jednostek organizacyjnych gminy, pracownicy Urzędu Gminy Obrowo oraz mieszkańcy.

Strategia jest podstawowym i najważniejszym dokumentem na szczeblu lokalnym, wskazującym problemy, cele i kierunki interwencji polityki rozwoju.

Niniejszy dokument został sporządzony w oparciu o zapisy art. 10e i 10f ustawy z dnia 8 marca 1990 r. o samorządzie gminnym (t.j. Dz.U. z 2023 r. poz. 40, 572, 1463, 1688).

Zgodnie z wyżej wskazanymi przepisami prawnymi, niniejsza Strategia zawiera następujące elementy:

1. wnioski z diagnozy,
2. cele strategiczne rozwoju w wymiarze społecznym, gospodarczym i przestrzennym,
3. kierunki działań podejmowanych dla osiągnięcia celów strategicznych,
4. oczekiwane rezultaty planowanych działań, w tym w wymiarze przestrzennym, oraz wskaźniki ich osiągnięcia,
5. model struktury funkcjonalno-przestrzennej gminy rozumiany jako docelowy układ elementów składowych przestrzeni,
6. ustalenia i rekomendacje w zakresie kształtowania i prowadzenia polityki przestrzennej w gminie,
7. obszary strategicznej interwencji określone w strategii rozwoju województwa wraz z zakresem planowanych działań,
8. system realizacji strategii, w tym wytyczne do sporządzania dokumentów wykonawczych,
9. ramy finansowe i źródła finansowania.

Dla niniejszej Strategii nie opracowano rozdziału „Obszary strategicznej interwencji kluczowe dla gminy” gdyż na terenie Gminy Obrowo nie zostały takie obszary zdefiniowane.

Integralną częścią Strategii jest **„Diagnoza sytuacji społecznej, gospodarczej i przestrzennej Gminy Obrowo na potrzeby opracowania Strategii Rozwoju Gminy Obrowo na lata 2024-2030”**, stanowiąca załącznik nr 1 do Strategii. Diagnoza pozwoliła przygotować ogólną ocenę stanu istniejącego obecnie w Gminie oraz określić jej mocne i słabe strony oraz szanse i zagrożenia. Stanowiła ona punkt wyjścia całego procesu planowania strategicznego.

Głównym celem Strategii jest umożliwienie i sprzyjanie efektywnemu, prawidłowemu i szybkiemu rozwojowi Gminy zgodnie z przyjętym planem. Dokument wspiera pozytywne zmiany zachodzące na obszarze Gminy i pomaga w minimalizowaniu lub przewyżnianiu pojawiających się barier. W tym kontekście istotna jest współpraca z innymi jednostkami samorządu terytorialnego. Dokument ten ułatwia lokalnym władzom rozwiązywanie problemów gospodarczych, społecznych, ekologicznych i prawnych oraz pozwala na racjonalne organizowanie przyszłych działań. Opracowanie strategii jest ponadto ważne z punktu widzenia możliwości ubiegania się o środki zewnętrzne – krajowe i zagraniczne, w tym środki z Unii Europejskiej.

W proces tworzenia Strategii włączeni zostali mieszkańcy, którzy mieli możliwość wypowiedzieć się na temat postrzegania jakości życia na terenie gminy oraz na temat swoich oczekiwań w zakresie kierunków rozwoju gminy w latach obowiązywania Strategii w przeprowadzonej **ankiecie**. **Raport z ankiet** stanowi załącznik nr 2 do Strategii. Ponadto dnia 02.02.2024 roku zostało zorganizowane spotkanie konsultacyjne, podczas którego zaprezentowano wyniki diagnozy oraz zdefiniowano kierunki rozwoju Gminy.

Do pracy nad Strategią wyznaczeni zostali przede wszystkim pracownicy Referatu Inwestycji i Funduszy Zewnętrznych. Ponadto w pracach nad Strategią brali udział przedstawiciele jednostek podległych oraz reprezentanci różnych środowisk działających na terenie Gminy Obrowo.

Przy opracowywaniu strategii wykorzystano metodę ekspercką i uspołecznioną planowania strategicznego. Strategia została przygotowana w oparciu o dokumentację oraz analizę danych statystycznych i informacji, jakich dostarczyły konsultacje i spotkania robocze z przedstawicielami wszystkich środowisk Gminy, a także dokumenty strategiczne.

Dokument uwzględnia wnioski i sugestie sformułowane w wyniku przeprowadzonych konsultacji.

## Rozdział I.

### Wnioski z diagnozy

#### 1.1. Wnioski z diagnozy dla Gminy Obrowo – analiza SWOT

Bazą dla formułowania celów strategicznych są wnioski wyciągnięte z etapu diagnostycznego. Najpopularniejszą metodą oceny stanu obecnego Gminy jest analiza SWOT. Nazwa tej metody wywodzi się od pierwszych liter angielskich słów – silne strony (strenghts), słabe strony (weaknesess), szanse (opportunities) i zagrożenia (therats) – jednocześnie stanowią one pole do przyporządkowania czynników mogących mieć wpływ na powodzenie planu strategicznego.

Opierając się na wnioskach z przeprowadzonej diagnozy w sferach społecznej, gospodarczej i przestrzennej, zidentyfikowano poszczególne elementy analizy SWOT – silne i słabe strony (cechy Gminy, czynniki zależne od jej decyzji) oraz szanse i zagrożenia (czynniki zewnętrzne, niezależne od Gminy, pojawiające się w otoczeniu).

Wyniki analizy SWOT są punktem wyjścia do opracowania wyzwań rozwojowych lub scenariuszy rozwoju, próbujących opisywać prawdopodobne procesy w zależności od tego, jakie zostaną zastosowane rozwiązania bądź, które z czynników zewnętrznych (zagrożenia, szanse), urzeczywistnią się. Następnym wyborem jednego z takich scenariuszy będzie określony schemat celów.

Kolejnym etapem będzie ocena ważności poszczególnych czynników i wybór tych, które będą mieć dla procesów rozwoju Gminy priorytetowe znaczenie. Taką uporządkowaną analizę stopnia oddziaływania poszczególnych czynników na siebie wzajemnie i prognostycznych skutków takich relacji traktuje się jako punkt wyjścia do sformułowania strategii i celów rozwoju gminy.

#### Schemat 1. Analiza SWOT



Źródło: Opracowanie własne

Analiza SWOT dla Gminy Obrowo została opracowana dla każdej z przebadanych sfer osobno i przedstawiona w kolejnych podrozdziałach w ujęciu tabelarycznym.



## 1.2. Wnioski z diagnozy dla sfery społecznej

Tabela 1. Analiza SWOT w sferze społecznej

Sfera społeczna	
Mocne strony	Słabe strony
<p>Wzrastająca liczba mieszkańców Gminy</p> <p>Korzystne trendy demograficzne</p> <p>Aktywna działalność Biblioteki Publicznej oraz GOK</p> <p>Dobrze rozwinięta infrastruktura obiektów sportowych oraz aktywne wspieranie rozwoju sportu</p> <p>Rozwinięta infrastruktura szkół podstawowych</p> <p>Dobre wyniki egzaminu ósmoklasisty</p> <p>Funkcjonowanie szkoły ponadpodstawowej na terenie gminy</p> <p>Aktywna działalność GOPS</p> <p>Malejąca liczba rodzin korzystających ze świadczeń pomocy społecznej</p> <p>Realizacja programów profilaktycznych</p> <p>Spora liczba organizacji pozarządowych na terenie Gminy i dobra współpraca z nimi</p> <p>Aktywna działalność OSP i dobre wyposażenie remiz</p> <p>Aktywna działalność Straży Gminnej</p> <p>Prężnie działające KGW</p> <p>Świetne zaplecze świetlic wiejskich i remiz OSP</p> <p>Wysokiej jakości wyposażenie remiz OSP</p>	<p>Brak publicznych żłobków</p> <p>Słabe wyniki egzaminu maturalnego w LO</p> <p>Wysoki odsetek ludzi korzystających ze świadczeń pomocy społecznej z powodu bezradności w sprawach opiekuńczo-wychowawczych oraz długotrwałej choroby</p> <p>Niewystarczająca infrastruktura obiektów ochrony zdrowia</p> <p>Wzrastająca liczba wydanych niebieskich kart</p>
Szanse	Zagrożenia
<p>Zwiększenie aktywności społecznej i kulturalnej mieszkańców</p> <p>Możliwość wykorzystania dotacji zewnętrznych na realizację projektów o charakterze społecznym i edukacyjnym</p>	<p>Obecność pandemii i wojny wpływająca na wzrost bezrobocia, załamanie dochodów gospodarstw domowych, a w konsekwencji poszerzenie się sfery ubóstwa</p>

Źródło: Opracowanie własne

### 1.3. Wnioski z diagnozy dla sfery przestrzennej

Tabela 2. Analiza SWOT w sferze przestrzennej

Sfera przestrzenna	
Mocne strony	Słabe strony
<p>Wysokiej jakości gleby w północnej części Gminy</p> <p>Wysoki poziom lesistości</p> <p>Intensywnie zagospodarowane turystycznie jeziora Osieckie i Dzikowskie</p> <p>Liczne formy ochrony przyrody</p> <p>Dobre warunki do rozwoju turystyki i rekreacji</p> <p>Dużo szlaków turystycznych</p> <p>Duża liczba zabytków</p> <p>Dobrze rozwinięta sieć ścieżek pieszo-rowerowych</p> <p>Dobrze rozwinięta infrastruktura drogowa</p> <p>Wysoki stopień zwodociągowania</p> <p>Wysoki stopień skanalizowania</p> <p>Zadowalający stopień zgazyfikowania</p> <p>Zmniejszająca się liczba odpadów</p> <p>Rozbudowująca się sieć światłowodowa</p>	<p>Niskiej jakości gleby w południowej części Gminy</p> <p>Teren Gminy ubogi w wody powierzchniowe</p> <p>Brak większych jezior</p> <p>Niewystarczająco rozwinięta infrastruktura OZE w stosunku do potrzeb</p>
Szanse	Zagrożenia
<p>Dobre warunki do rozwoju rolnictwa w północnej części Gminy</p> <p>Rozwój walorów turystycznych i rekreacyjnych</p> <p>Możliwość wykorzystania dotacji zewnętrznych na realizację projektów o charakterze infrastrukturalnym</p> <p>Inwestycje w drogi lokalne, ścieżki pieszo-rowerowe i infrastrukturę komunikacyjną</p>	<p>Zmieniający się klimat</p> <p>Zmieniające się przepisy prawne</p>

Źródło: Opracowanie własne

## 1.4. Wnioski z diagnozy dla sfery gospodarczej

Tabela 3. Analiza SWOT w sferze gospodarczej

Sfera gospodarcza	
Mocne strony	Słabe strony
<p>Wzrastająca liczba podmiotów gospodarczych</p> <p>Rolniczy charakter części gminy</p> <p>Występowanie terenów inwestycyjnych na obszarze Gminy</p> <p>Korzystne warunki do prowadzenia działalności rolniczej w północnej części Gminy</p> <p>Niski poziom bezrobocia</p> <p>Spadająca liczba i odsetek kobiet wśród osób bezrobotnych</p> <p>Spadające zadłużenie Gminy</p> <p>Wzrastający budżet Gminy</p> <p>Stabilna sytuacja finansowa Gminy</p>	-
Szanse	Zagrożenia
<p>Zmiana mentalności odnośnie podejmowania własnej działalności gospodarczej</p> <p>Podnoszenie kwalifikacji/przekwalifikowywanie osób bezrobotnych</p> <p>Zachęcenie inwestorów do tworzenia nowych miejsc pracy</p> <p>Tworzenie przez Gminę dobrych warunków dla rozwoju przedsiębiorczości</p>	<p>Możliwość pogorszenia się sytuacji finansowej Gminy w przyszłości</p> <p>Pogłębiające się bezrobocie</p> <p>Możliwość braku podjęcia działań aktywizujących osoby bezrobotne w przyszłości</p> <p>Brak oferty edukacyjnej dającej możliwości przekwalifikowania się/podnoszenia kwalifikacji</p> <p>Zmieniające się przepisy w prawie dotyczące prowadzenia działalności gospodarczej</p>

Źródło: Opracowanie własne

## Rozdział II.

### Cele strategiczne rozwoju w wymiarze społecznym, gospodarczym i przestrzennym

Wnioski z wykonanej diagnozy stały się podstawą dla opracowania części programowej strategii rozwoju gminy, która zawiera najważniejsze założenia polityki rozwoju lokalnego.

Cel definiowany jest jako stan/efekt/sytuacja/rozwiązanie problemu, do którego się dąży, czemu coś ma służyć. Opisuje on przejście od sytuacji zastanej, wyjściowej (zdiagnozowanej) do sytuacji pożądanej. Cele rozwojowe opisują stan docelowy, który powstanie w wyniku wdrożenia strategii rozwoju. Powinny one pozostawać w ścisłej relacji z wnioskami z diagnozy. Jednocześnie realizują one wizję rozwoju, którą obrazuje model struktury funkcjonalno-przestrzennej gminy. Wizja opisuje pożądany stan gminy w perspektywie długookresowej.

Cele strategiczne mają charakter długofalowy, przedstawiają generalny kierunek postępowania w realizacji planowanej wizji rozwoju gminy. Odpowiadają one ponadto na ogólne pytanie „co chcemy osiągnąć?”.

Cele operacyjne dotyczą średniego horyzontu czasowego, określając narzędzia i sposoby realizacji celów strategicznych, jednocześnie odpowiadając na pytanie: „jak to chcemy osiągnąć?”.

Ważne jest, by cele, a następnie kierunki działań odpowiadały na potrzeby rozwojowe gminy i:

- rozwiązywały najważniejsze problemy,
- zmniejszały bariery rozwojowe,
- wzmacniały potencjał lokalny,
- wykorzystywały zasoby własne i szanse pojawiające się w otoczeniu,
- łączyły działania z różnych dziedzin w zintegrowane projekty.

Cele formułowane są w odpowiedzi na problemy (słabe strony, zagrożenia), które zidentyfikowano na etapie diagnostycznym oraz dla lepszego wykorzystania istotnych zasobów i potencjałów gminy (mocne strony, szanse). Każdy z celów powinien być określony w sposób SMART:

- SPECIFIC – konkretny, określony, jasno zdefiniowany, dokładny,
- MEASURABLE – mierzalny, możliwy do wyrażenia w przyjętych jednostkach miary,
- ATTAINABLE – osiągalny, możliwy do zrealizowania, niekiedy odczytywany jeszcze jako ACCEPTABLE – akceptowalny (przez wielu współpracujących podmiotów) oraz AMBITIOUS – ambitny,
- REALISTIC – realistyczny przy istniejących zasobach, a także RELEVANT – istotny z punktu widzenia celów interwencji,
- TIME-BOUNDED – zdefiniowany, określony w czasie, a także TRACKABLE – możliwy do śledzenia.

Zidentyfikowane w analizie SWOT, zarówno problemy, jak i mocne strony wymagają określenia celów strategicznych dla Gminy Obrowo, które stanowią bezpośrednią odpowiedź na istniejące tam trudności rozwojowe i potencjały. To właśnie te cele pomagają określić kierunki rozwoju Gminy.

Niniejsza strategia wyznacza cele strategiczne osobno dla każdej z trzech analizowanych sfer, tj.:

- dla sfery społecznej,
- dla sfery przestrzennej,
- dla sfery gospodarczej.

Realizacja celów strategicznych możliwa będzie poprzez zdefiniowanie, a następnie osiągnięcie konkretnych celów operacyjnych.

W wizji Gminy Obrowo w 2030 roku założono uzyskanie określonego stanu jej rozwoju, gdzie wskazano na rozwiniętą ofertę edukacyjną, kulturalną, sportową i zdrowotną oraz na dostosowanie infrastruktury technicznej do potrzeb i określonych standardów. Ponadto zaplanowano rozwój przedsiębiorczości oraz aktywizację społeczną mieszkańców. W ten sposób zostały wyłonione najważniejsze „wyzwania” stojące przed Gminą Obrowo, zarówno w obszarze społecznym, przestrzennym, jak i gospodarczym.

Działania w zakresie obszaru społeczeństwa nie ograniczają się jedynie do zapewnienia samej infrastruktury zaspokajającej potrzeby socjalne, edukacyjne czy kulturalne ludności. W grę wchodzi również działania „miękkie” w zakresie m.in. edukacji, czy usług społecznych. Ponadto znajdują się tu także działania zmierzające do szeroko pojętego aktywizowania mieszkańców.

Spełnienie wizji będzie wymagało zrealizowania poszczególnych działań we wszystkich obszarach aktywności Gminy Obrowo. Stąd konieczność określenia celów strategicznych, których osiągnięcie zagwarantuje wypełnienie wizji.

Na podstawie informacji uzyskanych w wyniku diagnozy obszaru, ankiet, analizy SWOT oraz spotkań konsultacyjnych wypracowano szkielet Strategii, który złożony jest z trzech celów strategicznych, których uszczegółowieniem będą z kolei cele operacyjne, do których będą przypisane określone kierunki działań.

**W poniższej tabeli przedstawiono cel strategiczny oraz cele operacyjne w sferze społecznej:**

**Tabela 4. Cel strategiczny i cele operacyjne w sferze społecznej**

<b>CEL STRATEGICZNY I: Gmina aktywna społecznie</b>		
	<b>Lp.</b>	<b>Cel operacyjny</b>
<b>SFERA SPOŁECZNA</b>	<b>I.1</b>	<b>Wysoka jakość infrastruktury i usług edukacyjnych</b>
	<b>I.2</b>	<b>Podjęcie działań na rzecz integracji mieszkańców</b>
	<b>I.3</b>	<b>Wysoka jakość usług zdrowotnych</b>
	<b>I.4</b>	<b>Podjęcie działań na rzecz przeciwdziałania wykluczeniu społecznemu</b>
	<b>I.5</b>	<b>Poprawa bezpieczeństwa</b>

Źródło: Opracowanie własne

Rozwój lokalny i regionalny nie wynika wyłącznie z inwestowania w infrastrukturę. Szczególnie ważnym komponentem jest potencjał kapitału ludzkiego i odpowiednie jego wykorzystanie. Zdolność społeczności lokalnej do integracji i samoorganizacji gwarantuje jednostce trwały rozwój, będący odpowiedzią na potrzeby mieszkańców. Tworzenie warunków dla zwiększania aktywności i integracji społecznej powinno stanowić ważny element w planowaniu przyszłości Gminy i jej mieszkańców. Pobudzenie aktywności społeczności lokalnej pozwoli na aktywne włączenie mieszkańców w działania na rzecz najbliższego otoczenia. Przyczyni się tym samym do zwiększania konsekwentnego wysokiego potencjału miejsca zamieszkania. Pozwoli także na wypracowanie właściwych narzędzi współpracy i partnerstwa rozumianego jako płaszczyzna współpracy władz gminnych, organizacji (stowarzyszeń) działających na terenie gminy, środowisk związanych z lokalną przedsiębiorczością oraz gmin ościennych.

**W poniższej tabeli przedstawiono cel strategiczny oraz cele operacyjne w sferze przestrzennej:**

**Tabela 5. Cel strategiczny i cele operacyjne w sferze przestrzennej**

<b>CEL STRATEGICZNY II: Gmina atrakcyjna turystycznie, przyjazna mieszkańcom i środowisku</b>		
	<b>Lp.</b>	<b>Cel operacyjny</b>
<b>SFERA PRZESTRZENNA</b>	<b>II.1</b>	<b>Ochrona dziedzictwa kulturowego</b>
	<b>II.2</b>	<b>Rozwój infrastruktury turystycznej i rekreacyjnej</b>
	<b>II.3</b>	<b>Rozwój sieci komunikacyjnej</b>
	<b>II.4</b>	<b>Rozwój gospodarki wodno-ściekowej i odpadowej</b>
	<b>II.5</b>	<b>Budowanie niezależności energetycznej</b>

Źródło: *Opracowanie własne*

Obszar środowiska naturalnego to przede wszystkim działania z zakresu ochrony środowiska, przeciwdziałające zanieczyszczeniom gminy i sprzyjające podnoszeniu świadomości ekologicznej.

Rozwój infrastruktury technicznej jest jednym z głównych czynników wpływających na stworzenie mieszkańcom właściwych warunków życia, a tym samym zagwarantowanie im określonego poziomu atrakcyjności pod względem miejsca zamieszkania.

W wyniku realizacji działań infrastrukturalnych można zagwarantować mieszkańcom wysoką, jakość życia, co w konsekwencji generuje rozwój społeczny, a także gospodarczy obszaru. Zapewnienie odpowiedniej infrastruktury przyczyni się do podniesienia konkurencyjności Gminy, a także może stanowić doskonały argument zachęcający do osiedlania się nowych mieszkańców na jej terenie.

**W poniższej tabeli przedstawiono cel strategiczny oraz cele operacyjne w sferze gospodarczej:**

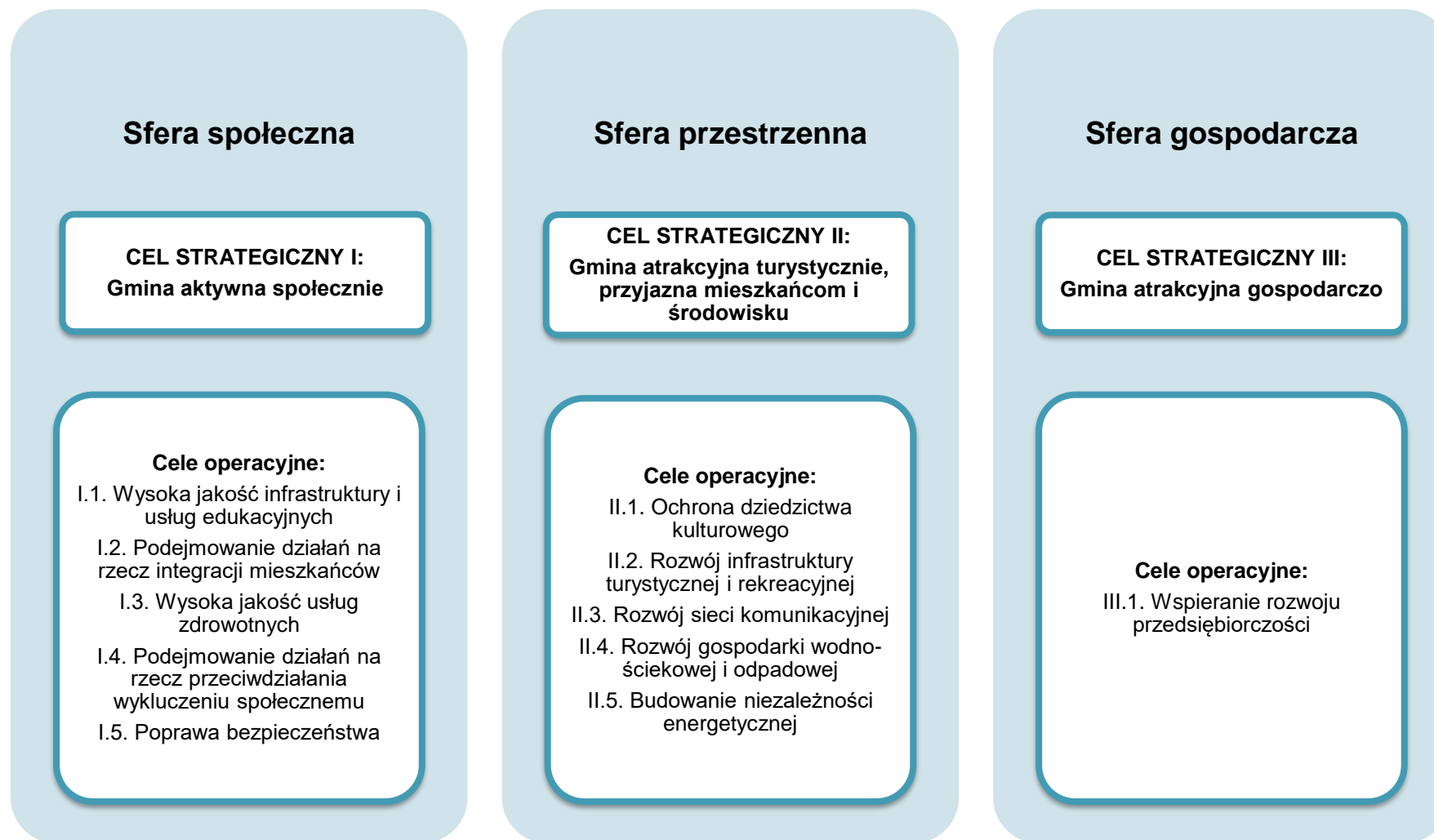
**Tabela 6. Cel strategiczny i cele operacyjne w sferze gospodarczej**

<b>CEL STRATEGICZNY III: Gmina atrakcyjna gospodarczo</b>		
	<b>Lp.</b>	<b>Cel operacyjny</b>
<b>SFERA GOSPODARCZA</b>	<b>III.1</b>	<b>Wspieranie rozwoju przedsiębiorczości</b>

Źródło: *Opracowanie własne*

Bezpośrednio realizacja tego celu strategicznego oraz celów operacyjnych ma spowodować rozwój lokalnej przedsiębiorczości. Będzie to sprzyjało wzrostowi konkurencyjności gospodarczej gminy mierzonej wartością wytworzonych dóbr i usług oraz bezpośrednio i pośrednio wzrostowi przedsiębiorczości. Sam proces stymulowania rozwoju działalności gospodarczej podniesie również atrakcyjność inwestycyjną gminy. Punktem wyjścia do realizacji tego celu będą wewnętrzne zasoby posiadane przez gminę.

Schemat 2. Cele strategiczne rozwoju w wymiarze społecznym, gospodarczym i przestrzennym



Źródło: Opracowanie własne

## Rozdział III.

### Kierunki działań podejmowanych dla osiągnięcia celów strategicznych

Strategia oprócz wskazania celów strategicznych i podporządkowanych im celów operacyjnych, pokazuje również kierunki działań bądź, jeśli to możliwe, konkretne działania. Podstawą ich określania jest identyfikacja kluczowych zmian, które niezbędne są do realizacji założonych celów.

Kierunki działań wskazują zaplanowane do realizacji rodzaje przedsięwzięć, które podejmowane będą przez samorząd oraz jego partnerów publicznych, społecznych i gospodarczych. Ponadto służą one realizacji założonych celów i są podstawą wdrażania strategii.

Kierunki działań niezbędne do przeprowadzenia, aby osiągnąć postawione sobie cele przedstawiono w poniższej tabeli.

**Tabela 7. Planowane kierunki działań**

Lp.	Kierunki działań
<b>Cel strategiczny I. Gmina aktywna społecznie</b>	
<b>Cel operacyjny I.1. Wysoka jakość infrastruktury i usług edukacyjnych</b>	
I.1.1	Budowa przedszkola ze żłobkiem w Obrowie
I.1.2	Budowa szkoły muzycznej w Osieku nad Wisłą
I.1.3	Budowa sali gimnastycznej w Łążynie
I.1.4	Budowa boiska i placu zabaw przy szkole w Osieku nad Wisłą
I.1.5	Termomodernizacja Zespołu Szkół w Dobrzejewicach
I.1.6	Erasmus+
I.1.7	EU-geniusz w świecie naukowych żywołów
I.1.8	Dobry początek. Kompleksowy system wsparcia przedszkoli i oddziałów przedszkolnych z Gminy Obrowo
<b>Cel operacyjny I.2. Podejmowanie działań na rzecz integracji mieszkańców</b>	
I.2.1	Przeгляд kapel ludowych/weselnych i organizacja innych imprez kulturalnych na terenie Osieka nad Wisłą
I.2.2	Organizacja corocznych pikników dla młodzieży
<b>Cel operacyjny I.3. Wysoka jakość usług zdrowotnych</b>	
I.3.1	Budowa ośrodka zdrowia wraz z punktem bibliotecznym w Dobrzejewicach
I.3.2	Dostosowanie obiektu służby zdrowia w Osieku nad Wisłą do potrzeb osób z niepełnosprawnościami
<b>Cel operacyjny I.4. Podejmowanie działań na rzecz przeciwdziałania wykluczeniu społecznemu</b>	
I.4.1	Utworzenie Centrum Usług Społecznych w Obrowie



I.4.2	Utworzenie Szkoły Rodzica na bazie istniejących świetlic wiejskich
I.4.3	Utworzenie oferty dla młodzieży na bazie istniejących świetlic wiejskich
<b>Cel operacyjny I.5. Poprawa bezpieczeństwa</b>	
I.5.1	Zakup wozu Straży Gminnej służącego przewożeniu zagubionych zwierząt
I.5.2	Czipowanie zwierząt
I.5.3	Edukacja uświadamiająca dzieci i rodziców w kwestiach opieki nad zwierzętami
I.5.4	Wydłużenie godzin pracy Straży Gminnej
I.5.5	Dostosowanie obiektu OSP w Osieku nad Wisłą, OSP Szembekowie oraz świetlicy wiejskiej w Brzozówce do obecnych standardów bezpieczeństwa i potrzeb osób z niepełnosprawnościami
I.5.6	Monitoring obiektów użyteczności publicznej na terenie Gminy Obrowo wraz z zakupem dostępu do Internetu
<b>Cel strategiczny II. Gmina atrakcyjna turystycznie, przyjazna mieszkańcom i środowisku</b>	
<b>Cel operacyjny II.1. Ochrona dziedzictwa kulturowego</b>	
II.1.1	Odnowa i uporządkowanie cmentarzy mennonickich, ewangelickich na terenie Gminy Obrowo
II.1.2	Utworzenie Izby Pamięci w zabytkowym drewnianym domu w centrum Osieka nad Wisłą (plus wykup obiektu)
II.1.3	Remont schodów przy budynku Urzędu Gminy w Obrowie
<b>Cel operacyjny II.2. Rozwój infrastruktury turystycznej i edukacyjnej</b>	
II.2.1	Rozbudowa ścieżki geofishingowej przy Wiśle w Osieku nad Wisłą
II.2.2	Zagospodarowanie terenu przy Wiśle w Stajenczynekach wraz z punktem widokowym
II.2.3	Budowa skateparków na terenie Gminy
II.2.4	Doposażenia świetlic wiejskich na terenie Gminy Obrowo w materiały edukacyjne
II.2.5	Kontynuacja modernizacji świetlic wiejskich na terenie Gminy
II.2.6	Modernizacja parku w miejscowości Łążyn
II.2.7	Budowa świetlicy wiejskiej w Dzikowie
II.2.8	Remont/adaptacja budynku w Silnie na cele integracyjne
II.2.9	Rozbudowa i remont świetlicy wiejskiej w Łążyńku
II.2.10	Termomodernizacja/modernizacja budynku świetlicy wiejskiej w Zawalich
II.2.11	Budowa placów zabaw na terenie Gminy Obrowo
II.2.12	Zagospodarowanie przestrzeni publicznej w Obrowie
II.2.13	Zagospodarowanie przestrzeni publicznej w Łążyńcu
II.2.14	Zagospodarowanie przestrzeni publicznej w Dobrzejewicach

II.2.15	Zagospodarowanie przestrzeni publicznej przy kościele w Osieku nad Wisłą
II.2.16	Zagospodarowanie terenu przy jeziorze w Osieku nad Wisłą wraz z budową pomostu
<b>Cel operacyjny II.3. Rozwój sieci komunikacyjnej</b>	
II.3.1	Budowa i modernizacja dróg na terenie Gminy Obrowo
II.3.2	Utworzenie szlaku turystycznego na odcinku Kaszczorek – Złotora – Kopanino – Obory – Smogorzewiec – Osiek nad Wisłą – Sąsieczno (w kierunku Czernikowa)
II.3.3	Budowa i remonty chodników na terenie Gminy Obrowo
II.3.4	Oświetlenie dróg na terenie Gminy Obrowo
II.3.5	Utworzenie szlaku turystycznego na odcinku Bory Małszyckie – Józefowo – Szembekowo (w kierunku Torunia)
<b>Cel operacyjny II.4. Rozwój gospodarki wodno-ściekowej i odpadowej</b>	
II.4.1	Modernizacja ujęcia wody w Dobrzejewicach
II.4.2	Rozbudowa sieci wodno-kanalizacyjnej na terenie Gminy Obrowo
II.4.3	Zakup pojazdu WUKO do udrażniania sieci kanalizacyjnej
II.4.4	Budowa przydomowych oczyszczalni ścieków na terenie Gminy Obrowo
II.4.5	Modernizacja PSZOK w Dobrzejewicach
II.4.6	Wymiana wodociągowych rur azbestowych na terenie Gminy Obrowo
<b>Cel operacyjny II.5. Budowanie niezależności energetycznej</b>	
II.5.1	Montaż paneli fotowoltaicznych na budynkach użyteczności publicznej i budynkach wykorzystywanych do celów gospodarki wodno-ściekowej
<b>Cel strategiczny III. Gmina atrakcyjna gospodarczo</b>	
<b>Cel operacyjny III.1. Wspieranie rozwoju przedsiębiorczości</b>	
III.1.1	Pomoc przy uzbrajaniu terenów gminnych pod rozwój prywatnej przedsiębiorczości

Źródło: Opracowanie własne

## Rozdział IV.

### Oczekiwane rezultaty planowanych działań, w tym w wymiarze przestrzennym, oraz wskaźniki ich osiągnięcia

Strategia definiuje oczekiwane rezultaty planowanych działań oraz wskaźniki ich osiągnięcia wraz ze wskazaniem źródeł ich pomiaru. Rezultaty to efekt planowanych działań, zmiany pożądane w kontekście podejmowanych interwencji. Rezultaty, tak jak cele są weryfikowalne i mierzalne. Oznacza to określenie rezultatów planowanych działań w ujęciu wskaźnikowym.

Wskaźniki to ważny element strategii przyczyniający się do jej efektywnej realizacji. Wskaźniki pokazują stopień realizacji przyjętych celów, opisanych za pomocą mierników.

Wskaźnik jest zmienną, która może przyjmować różne wartości, pozostającą w stałym związku z cechami analizowanych obiektów czy stanów rzeczy. Wskaźnik określa się jako miarę celu, który ma zostać osiągnięty, zaangażowanych zasobów, uzyskanego efektu, miernik jakości lub zmienną kontekstową.

Wskaźniki dla zaplanowanych działań określono z uwzględnieniem ich kształtowania się w czasie i przestrzeni, co pozwala na bieżący monitoring planowanych działań i lepsze ukierunkowanie na osiągnięcie założonych celów strategicznych.

Dla wszystkich wcześniej zdefiniowanych kierunków działań określono planowane rezultaty ich przeprowadzenia oraz wskaźniki wraz ze sposobem ich monitorowania, czyli podaniem źródła informacji, skąd wynikać będzie planowana do osiągnięcia wartość wskaźnika.

W poniższej tabeli dla każdego z zaplanowanych przedsięwzięć przypisano konkretne wskaźniki oraz źródła ich pomiaru.

Tabela 8. Planowane kierunki działań

Lp.	Kierunki działań	Rezultaty	Wskaźniki	Źródła pomiaru wskaźnika
<b>Cel strategiczny I. Gmina aktywna społecznie</b>				
<b>Cel operacyjny I.1. Poprawa stanu infrastruktury i usług edukacyjnych</b>				
I.1.1	Budowa przedszkola ze żłobkiem w Obrowie	<ol style="list-style-type: none"> <li>1. Wzrost jakości infrastruktury przedszkolno-żłobkowej</li> <li>2. Stworzenie nowych miejsc żłobkowych i przedszkolnych</li> <li>3. Umożliwienie powrotu rodzicom na rynek pracy po urlopach macierzyńskich i wychowawczych</li> </ol>	<ol style="list-style-type: none"> <li>1. Liczba wybudowanych obiektów – 1 szt.</li> <li>2. Liczba utworzonych miejsc przedszkolnych – 200 szt.</li> <li>3. Liczba utworzonych miejsc żłobkowych – 36 szt.</li> </ol>	<ul style="list-style-type: none"> <li>- Protokoły odbioru prac budowlanych</li> <li>- Ewidencja osób korzystających z infrastruktury</li> </ul>
I.1.2	Budowa szkoły muzycznej w Osieku	<ol style="list-style-type: none"> <li>1. Wzrost poziomu nauczania</li> <li>2. Podniesienie poziomu jakości infrastruktury szkolnej</li> <li>3. Lepsze warunki do nauczania</li> <li>4. Umożliwienie rozwoju talentów muzycznych na miejscu, bez konieczności dojazdu do większych ośrodków miejskich</li> </ol>	<ol style="list-style-type: none"> <li>1. Liczba wybudowanych obiektów – 1 szt.</li> <li>2. Liczba osób uczących się w szkole muzycznej – 100 os./rok</li> </ol>	<ul style="list-style-type: none"> <li>- Protokoły odbioru prac budowlanych</li> <li>- Ewidencja osób korzystających z infrastruktury</li> </ul>
I.1.3	Budowa sali gimnastycznej w Łążynie	<ol style="list-style-type: none"> <li>1. Wzrost aktywności fizycznej dzieci i młodzieży</li> <li>2. Podniesienie poziomu jakości infrastruktury przyszkolnej</li> <li>3. Lepsze warunki do nauczania</li> </ol>	<ol style="list-style-type: none"> <li>1. Liczba wybudowanych sal gimnastycznych – 1 szt.</li> <li>2. Liczba osób korzystających z wybudowanych sal gimnastycznych – 200 os./rok</li> </ol>	<ul style="list-style-type: none"> <li>- Protokoły odbioru prac budowlanych</li> <li>- Ewidencja osób korzystających z infrastruktury</li> </ul>
I.1.4	Budowa boiska i placu zabaw przy szkole w Osieku nad Wisłą	<ol style="list-style-type: none"> <li>1. Wzrost aktywności fizycznej dzieci i młodzieży</li> <li>2. Podniesienie poziomu jakości infrastruktury przyszkolnej</li> </ol>	<ol style="list-style-type: none"> <li>1. Liczba wybudowanych obiektów – 2 szt.</li> <li>2. Liczba osób korzystających z wybudowanego boiska i placu zabaw – 600 os./rok</li> </ol>	<ul style="list-style-type: none"> <li>- Protokoły odbioru</li> <li>- Ewidencja osób korzystających z infrastruktury</li> </ul>

		3. Lepsze warunki do nauczania		
I.1.5	Termomodernizacja Zespołu Szkół w Dobrzejewicach	<ol style="list-style-type: none"> <li>1. Zmniejszenie ubytków ciepła w budynku szkolnym</li> <li>2. Podniesienie poziomu jakości infrastruktury szkolnej</li> <li>3. Lepsze warunki do nauczania</li> <li>4. Ograniczenie emisji gazów cieplarnianych</li> </ol>	<ol style="list-style-type: none"> <li>1. Liczba obiektów poddanych termomodernizacji – 1 szt.</li> <li>2. Liczba osób korzystających ze termomodernizowanego obiektu - 500 os/rok</li> </ol>	- Protokoły odbioru prac budowlanych
I.1.6	Erasmus+	<ol style="list-style-type: none"> <li>1. Wspieranie uczniów w podnoszeniu kompetencji</li> <li>2. Poprawa jakości kształcenia</li> </ol>	<ol style="list-style-type: none"> <li>1. Liczba uczniów objętych wsparciem w ramach programu – 100 os.</li> <li>2. Liczba uczniów, którzy nabyli kompetencje po opuszczeniu programu - 100 os.</li> </ol>	- Dokumentacja z realizacji programu
I.1.7	EU-geniusz w świecie naukowych żywołów	<ol style="list-style-type: none"> <li>1. Wspieranie uczniów w podnoszeniu kompetencji</li> <li>2. Poprawa jakości kształcenia</li> </ol>	<ol style="list-style-type: none"> <li>1. Liczba uczniów objętych wsparciem w ramach programu - 200 os.</li> <li>2. Liczba uczniów, którzy nabyli kompetencje po opuszczeniu programu - 200 os.</li> </ol>	- Dokumentacja z realizacji programu
I.1.8	Dobry początek. Kompleksowy system wsparcia przedszkoli i oddziałów przedszkolnych z Gminy Obrowo	<ol style="list-style-type: none"> <li>1. Wzbogacenie oferty zajęć w przedszkolach</li> <li>2. Lepsze przygotowanie dzieci do rozpoczęcia edukacji wczesnoszkolnej</li> </ol>	<ol style="list-style-type: none"> <li>1. Liczba dzieci w wieku przedszkolnym objętych wsparciem w programie - 150 os.</li> </ol>	- Dokumentacja z realizacji programu
<b>Cel operacyjny I.2. Podejmowanie działań na rzecz integracji mieszkańców</b>				
I.2.1	Przeгляд kapel ludowych/weselnych i organizacja innych imprez kulturalnych na terenie Osieka nad Wisłą	<ol style="list-style-type: none"> <li>1. Rozwój oferty czasu wolnego</li> <li>2. Aktywizacja i integracja mieszkańców gminy</li> </ol>	<ol style="list-style-type: none"> <li>1. Liczba zorganizowanych imprez - 3 szt/rok</li> <li>2. Liczba osób biorących udział w zorganizowanych imprezach - 700 osób/rok</li> </ol>	<ul style="list-style-type: none"> <li>- Raporty z organizacji imprez</li> <li>- Dokumentacja zdjęciowa</li> </ul>

I.2.2	Organizacja corocznych pikników dla młodzieży	<p>1. Rozwój oferty czasu wolnego</p> <p>2. Aktywizacja i integracja mieszkańców gminy</p>	<p>1. Liczba zorganizowanych pikników - 3 szt/rok</p> <p>2. Liczba osób biorących udział w zorganizowanych piknikach - 800 osób/rok</p>	<p>- Raporty z organizacji pikników</p> <p>- Dokumentacja zdjęciowa</p>
<b>Cel operacyjny I.3. Wysoka jakość usług zdrowotnych</b>				
I.3.1	Budowa ośrodka zdrowia wraz z punktem bibliotecznym w Dobrzejewicach	<p>1. Zapewnienie dostępu do dobrej jakości usług zdrowotnych</p> <p>2. Poprawa stanu zdrowia mieszkańców gminy</p>	<p>1. Liczba wybudowanych ośrodków zdrowia – 1 szt.</p> <p>2. Liczba osób korzystających z wybudowanych ośrodków zdrowia – 3500 osób/rok</p>	<p>- Protokoły odbioru prac budowlanych</p> <p>- Ewidencja osób korzystających z infrastruktury</p>
I.3.2	Dostosowanie obiektu służby zdrowia w Osieku nad Wisłą do potrzeb osób z niepełnosprawnościami	<p>1. Zapewnienie dostępu do dobrej jakości usług zdrowotnych</p> <p>2. Poprawa stanu zdrowia mieszkańców gminy</p>	<p>1. Liczba ośrodków zdrowia dostosowanych do potrzeb osób z niepełnosprawnościami – 1 szt.</p> <p>2. Liczba osób korzystających z ośrodka zdrowia – 2500 osób/rok</p>	<p>- Protokoły odbioru prac budowlanych</p> <p>- Ewidencja osób korzystających z infrastruktury</p>
<b>Cel operacyjny I.4. Podejmowanie działań na rzecz przeciwdziałania wykluczeniu społecznemu</b>				
I.4.1	Utworzenie Centrum Usług Społecznych w Obrowie	<p>1. Zapewnienie mieszkańcom gminy dostępu do kompleksowej oferty usług społecznych</p> <p>3. Rozwój infrastruktury społecznej służącej mieszkańcom</p>	<p>1. Liczba utworzonych CUS – 1 szt.</p> <p>2. Liczba osób korzystających z usług CUS – 500 os./rok</p>	<p>- Protokoły odbioru prac budowlanych</p> <p>- Ewidencja osób korzystających z infrastruktury</p>
I.4.2	Utworzenie Szkoły Rodzica na bazie istniejących świetlic wiejskich	<p>1. Budowanie relacji rodzinnych</p> <p>2. Rozwiązywanie konfliktów, przeciwdziałanie przemocy w rodzinie</p> <p>3. Rozwój infrastruktury społecznej służącej mieszkańcom</p>	<p>1. Liczba doposażonych świetlic wiejskich – 1 szt.</p> <p>2. Liczba rodzin korzystających z oferty Szkoły Rodzica – 20 rodzin/rok</p>	<p>- Protokoły odbioru zakupionego wyposażenia</p> <p>- Ewidencja osób korzystających z infrastruktury</p>

I.4.3	Utworzenie oferty dla młodzieży na bazie istniejących świetlic wiejskich	<ol style="list-style-type: none"> <li>1. Stworzenie atrakcyjnej oferty spędzania czasu wolnego dla młodzieży</li> <li>2. Doposażenie świetlic wiejskich</li> <li>3. Rozwój infrastruktury społecznej służącej mieszkańcom</li> </ol>	<ol style="list-style-type: none"> <li>1. Liczba doposażonych świetlic wiejskich – 3 szt.</li> <li>2. Liczba osób młodych korzystających z dedykowanej im oferty – 100 os./rok</li> </ol>	<ul style="list-style-type: none"> <li>- Protokoły odbioru zakupionego wyposażenia</li> <li>- Ewidencja osób korzystających z infrastruktury</li> </ul>
<b>Cel operacyjny I.5. Poprawa bezpieczeństwa</b>				
I.5.1	Zakup wozu Straży Gminnej służącego przewożeniu zagubionych zwierząt	<ol style="list-style-type: none"> <li>1. Dbalność o zwierzęta</li> <li>2. Wzrost poczucia bezpieczeństwa mieszkańców</li> </ol>	<ol style="list-style-type: none"> <li>1. Liczba zakupionych wozów Straży Gminnej – 1 szt.</li> </ol>	<ul style="list-style-type: none"> <li>- Protokoły odbioru zakupionego wozu</li> </ul>
I.5.2	Czipowanie zwierząt	<ol style="list-style-type: none"> <li>1. Dbalność o zwierzęta</li> <li>2. Wzrost poczucia bezpieczeństwa mieszkańców</li> </ol>	<ol style="list-style-type: none"> <li>1. Liczba zaczipowanych zwierząt – 200 szt./rok</li> </ol>	<ul style="list-style-type: none"> <li>- Roczne sprawozdanie z działalności Straży Gminnej</li> </ul>
I.5.3	Edukacja uświadamiająca dzieci i rodziców w kwestiach opieki nad zwierzętami	<ol style="list-style-type: none"> <li>1. Dbalność o zwierzęta</li> <li>2. Wzrost poczucia bezpieczeństwa mieszkańców</li> <li>3. Wzrost świadomości mieszkańców</li> </ol>	<ol style="list-style-type: none"> <li>1. Liczba zorganizowanych warsztatów – 10 szt./rok</li> <li>2. Liczba osób biorących udział w warsztatach – 200 os./rok</li> </ol>	<ul style="list-style-type: none"> <li>- Protokoły z przebiegu warsztatów</li> </ul>
I.5.4	Wydłużenie godzin pracy Straży Gminnej	<ol style="list-style-type: none"> <li>1. Wzrost poczucia bezpieczeństwa mieszkańców</li> </ol>	<ol style="list-style-type: none"> <li>1. Liczba osób nowozatrudnionych w Straży Gminnej - 3 os.</li> </ol>	<ul style="list-style-type: none"> <li>- Roczne sprawozdanie z działalności Straży Gminnej</li> </ul>
I.5.5	Dostosowanie obiektu OSP w Osieku nad Wisłą, OSP Szembekowie oraz świetlicy wiejskiej w Brzozówce do obecnych standardów bezpieczeństwa i potrzeb osób z niepełnosprawnościami	<ol style="list-style-type: none"> <li>1. Wzrost poczucia bezpieczeństwa mieszkańców</li> <li>2. Wzrost jakości usług świadczonych przez OSP</li> </ol>	<ol style="list-style-type: none"> <li>1. Liczba obiektów dostosowanych do obecnych standardów bezpieczeństwa i potrzeb osób niepełnosprawnych – 3 szt.</li> </ol>	<ul style="list-style-type: none"> <li>- Protokoły odbioru prac budowlanych</li> </ul>
I.5.6	Monitoring obiektów użyteczności publicznej na terenie Gminy Obrowo wraz z zakupem dostępu do internetu	<ol style="list-style-type: none"> <li>1. Wzrost poczucia bezpieczeństwa mieszkańców</li> </ol>	<ol style="list-style-type: none"> <li>1. Liczba monitorowanych obiektów użyteczności publicznej - 10 szt.</li> </ol>	<ul style="list-style-type: none"> <li>- Protokoły odbioru</li> </ul>

<b>Cel strategiczny II. Gmina atrakcyjna turystycznie, przyjazna mieszkańcom i środowisku</b>				
<b>Cel operacyjny II.1. Ochrona dziedzictwa kulturowego</b>				
II.1.1	Odnowa i uporządkowanie cmentarzy mennonickich, ewangelickich na terenie Gminy Obrowo	1. Poprawa stanu zabytków 2. Dbalność o dziedzictwo wcześniejszych pokoleń	1. Liczba odnowionych obiektów zabytkowych - 1 szt.	- Protokoły odbioru
II.1.2	Utworzenie Izby Pamięci w zabytkowym drewnianym domu w centrum Osieka nad Wisłą (plus wykup obiektu)	1. Poprawa stanu zabytków 2. Dbalność o dziedzictwo wcześniejszych pokoleń 3. Zwiększenie atrakcyjności gminy dla turystów i mieszkańców	1. Liczba odnowionych obiektów zabytkowych - 1 szt. 2. Liczba osób korzystających z odnowionych obiektów zabytkowych - 5000 os./rok	- Protokoły odbioru
II.1.3	Remont schodów przy budynku Urzędu Gminy w Obrowie	1. Poprawa stanu zabytków 2. Dbalność o dziedzictwo wcześniejszych pokoleń	1. Liczba odnowionych obiektów zabytkowych - 1 szt. 2. Liczba osób korzystających z odnowionych obiektów zabytkowych - 10000 os./rok	- Protokoły odbioru
<b>Cel operacyjny II.2. Rozwój infrastruktury turystycznej i rekreacyjnej</b>				
II.2.1	Rozbudowa ścieżki geofishingowej przy Wiśle w Osieku nad Wisłą	1. Rozbudowa oferty turystycznej gminy 2. Stworzenie nowego miejsca spędzania czasu wolnego 3. Zapewnienie dostępu do wysokiej jakości usług turystycznych i rekreacyjnych	1. Liczba rozbudowanych miejsc rekreacji i wypoczynku – 1 szt. 2. Liczba osób korzystających z oferty turystycznej i rekreacyjnej - 400 os/rok	- protokoły odbioru prac budowlanych
II.2.2	Zagospodarowanie terenu przy Wiśle w Stajenczynkach wraz z punktem widokowym	1. Rozbudowa oferty turystycznej gminy 2. Uatrakcyjnienie miejsca spędzania czasu wolnego 3. Zapewnienie dostępu do wysokiej jakości usług turystycznych i rekreacyjnych	1. Liczba rozbudowanych miejsc rekreacji i wypoczynku – 1 szt. 2. Liczba osób korzystających z oferty turystycznej i rekreacyjnej - 500 os/rok	- protokoły odbioru prac budowlanych



II.2.3	Budowa skateparków na terenie Gminy	<ol style="list-style-type: none"> <li>1. Rozbudowa oferty turystycznej gminy</li> <li>2. Stworzenie nowego miejsca spędzania czasu wolnego</li> <li>3. Zapewnienie dostępu do wysokiej jakości usług turystycznych i rekreacyjnych</li> </ol>	<ol style="list-style-type: none"> <li>1. Liczba utworzonych miejsc rekreacji i wypoczynku – 1 szt.</li> <li>2. Liczba osób korzystających z oferty turystycznej i rekreacyjnej - 250 os/rok</li> </ol>	- protokoły odbioru prac budowlanych
II.2.4	Doposażenia świetlic wiejskich na terenie Gminy Obrowo w materiały edukacyjne	<ol style="list-style-type: none"> <li>1. Rozwój oferty społecznej dla mieszkańców</li> <li>2. Zapewnienie dostępu do dobrej jakości usług społecznych</li> </ol>	<ol style="list-style-type: none"> <li>1. Liczba doposażonych świetlic wiejskich – 1 szt.</li> <li>2. Liczba osób korzystających z oferty doposażonych świetlic wiejskich - 350 os/rok</li> </ol>	- protokoły odbioru
II.2.5	Kontynuacja modernizacji świetlic wiejskich na terenie Gminy	<ol style="list-style-type: none"> <li>1. Rozwój oferty społecznej dla mieszkańców</li> <li>2. Zapewnienie dostępu do dobrej jakości usług społecznych</li> </ol>	<ol style="list-style-type: none"> <li>1. Liczba zmodernizowanych świetlic wiejskich – 1 szt.</li> <li>2. Liczba osób korzystających z oferty zmodernizowanych świetlic wiejskich - 200 os/rok</li> </ol>	- protokoły odbioru
II.2.6	Modernizacja parku w miejscowości Łążyn	<ol style="list-style-type: none"> <li>1. Rozbudowa oferty rekreacyjnej dla mieszkańców i turystów</li> <li>2. Dbalność o zieleń</li> <li>3. Rozwój infrastruktury służącej mieszkańcom i turystom</li> </ol>	<ol style="list-style-type: none"> <li>1. Liczba zmodernizowanych parków – 1 szt.</li> <li>2. Liczba osób korzystających z oferty rekreacyjnej - 350 os/rok</li> </ol>	- protokoły odbioru
II.2.7	Budowa świetlicy wiejskiej w Dzikowie	<ol style="list-style-type: none"> <li>1. Rozwój oferty społecznej dla mieszkańców</li> <li>2. Zapewnienie dostępu do dobrej jakości usług społecznych</li> </ol>	<ol style="list-style-type: none"> <li>1. Liczba wybudowanych świetlic wiejskich – 1 szt.</li> <li>2. Liczba osób korzystających z oferty wybudowanych świetlic wiejskich - 250 os/rok</li> </ol>	- protokoły odbioru
II.2.8	Remont/adaptacja budynku w Silnie na cele integracyjne	<ol style="list-style-type: none"> <li>1. Rozwój oferty społecznej dla mieszkańców</li> <li>2. Zapewnienie dostępu do dobrej jakości usług społecznych</li> </ol>	<ol style="list-style-type: none"> <li>1. Liczba wyremontowanych budynków przeznaczonych na cele integracyjne – 1 szt.</li> <li>2. Liczba osób korzystających z oferty wyremontowanych budynków</li> </ol>	- protokoły odbioru

			przeznaczonych na cele integracyjne - 300 os/rok	
II.2.9	Rozbudowa i remont świetlicy wiejskiej w Łążyńku	1. Rozwój oferty społecznej dla mieszkańców 2. Zapewnienie dostępu do dobrej jakości usług społecznych	1. Liczba rozbudowanych świetlic wiejskich – 1 szt. 2. Liczba osób korzystających z oferty rozbudowanych świetlic wiejskich - 100 os/rok	- protokoły odbioru
II.2.10	Termomodernizacja/modernizacja budynku świetlicy wiejskiej w Zawalach	1. Rozwój oferty społecznej dla mieszkańców 2. Zapewnienie dostępu do dobrej jakości usług społecznych	1. Liczba zmodernizowanych świetlic wiejskich – 1 szt. 2. Liczba osób korzystających z oferty zmodernizowanych świetlic wiejskich - 250 os/rok	- protokoły odbioru
II.2.11	Budowa placów zabaw na terenie Gminy Obrowo	1. Rozbudowa oferty sportowo-rekreacyjnej dla mieszkańców i turystów 2. Rozwój infrastruktury służącej mieszkańcom i turystom	1. Liczba wybudowanych placów zabaw – 10 szt. 2. Liczba osób korzystających z oferty rekreacyjnej – 2 500 os/rok	- protokoły odbioru
II.2.12	Zagospodarowanie przestrzeni publicznej w Obrowie	1. Rozbudowa oferty rekreacyjnej dla mieszkańców i turystów 2. Dbalność o zieleń 3. Rozwój infrastruktury służącej mieszkańcom i turystom	1. Liczba zagospodarowanych przestrzeni publicznych – 1 szt. 2. Liczba osób korzystających z oferty rekreacyjnej - 500 os/rok	- protokoły odbioru
II.2.13	Zagospodarowanie przestrzeni publicznej w Łążyńcu	1. Rozbudowa oferty rekreacyjnej dla mieszkańców i turystów 2. Dbalność o zieleń 3. Rozwój infrastruktury służącej mieszkańcom i turystom	1. Liczba zagospodarowanych przestrzeni publicznych – 1 szt. 2. Liczba osób korzystających z oferty rekreacyjnej - 150 os/rok	- protokoły odbioru
II.2.14	Zagospodarowanie przestrzeni publicznej w Dobrzejewicach	1. Rozbudowa oferty rekreacyjnej dla mieszkańców i turystów	1. Liczba zagospodarowanych przestrzeni publicznych – 1 szt.	- protokoły odbioru

		2. Dbalność o zieleń 3. Rozwój infrastruktury służącej mieszkańcom i turystom	2. Liczba osób korzystających z oferty rekreacyjnej - 200 os/rok	
II.2.15	Zagospodarowanie przestrzeni publicznej przy kościele w Osieku nad Wisłą	1. Rozbudowa oferty rekreacyjnej dla mieszkańców i turystów 2. Dbalność o zieleń 3. Rozwój infrastruktury służącej mieszkańcom i turystom	1. Liczba zagospodarowanych przestrzeni publicznych – 1 szt. 2. Liczba osób korzystających z oferty rekreacyjnej - 700 os/rok	- protokoły odbioru
II.2.16	Zagospodarowanie terenu przy jeziorze w Osieku nad Wisłą wraz z budową pomostu	1. Rozbudowa oferty rekreacyjnej dla mieszkańców i turystów 2. Dbalność o zieleń 3. Rozwój infrastruktury służącej mieszkańcom i turystom	1. Liczba zagospodarowanych przestrzeni publicznych – 1 szt. 2. Liczba osób korzystających z oferty rekreacyjnej - 500 os/rok	- protokoły odbioru
<b>Cel operacyjny II.3. Rozwój sieci komunikacyjnej</b>				
II.3.1	Budowa i modernizacja dróg na terenie Gminy Obrowo	1. Poprawa stanu technicznego dróg na terenie gminy 2. Zwiększenie poziomu bezpieczeństwa 3. Zmniejszenie emisji spalin 4. Zwiększenie stopnia funkcjonalności dróg	1. Długość wybudowanych dróg - 30 km 2. Liczba osób korzystających z wybudowanych dróg - 3000 os/rok	- protokoły odbioru prac budowlanych
II.3.2	Utworzenie szlaku turystycznego na odcinku Kaszczorek – Złotonia – Kopanino – Obory – Smogorzewiec – Osiek nad Wisłą – Sądziec (w kierunku Czernikowa)	1. Zwiększenie funkcjonalności podróży rowerem 2. Podniesienie komfortu jazdy na rowerze 3. Zwiększenie poziomu bezpieczeństwa	1. Długość utworzonych szlaków turystycznych - 5 km 2. Liczba osób korzystających z utworzonych szlaków turystycznych - 1000 os/rok	- protokoły odbioru prac budowlanych

		4. Zmniejszenie emisji spalin 5. Rozbudowa oferty turystycznej gminy		
II.3.3	Budowa i remonty chodników na terenie Gminy Obrowo	1. Poprawa bezpieczeństwa na drogach 2. Podniesienie komfortu pieszych	1. Długość wybudowanych i wyremontowanych chodników - 5 km	- protokoły odbioru prac budowlanych
II.3.4	Oświetlenie dróg na terenie Gminy Obrowo	1. Poprawa bezpieczeństwa na drogach 2. Efektywne wykorzystanie energii elektrycznej 3. Zmniejszenie kosztów zużycia energii elektrycznej	1. Liczba wybudowanych i zmodernizowanych punktów oświetleniowych - 150 szt.	
II.3.5	Utworzenie szlaku turystycznego na odcinku Bory Małszyckie – Józefowo – Szembekowo (w kierunku Torunia)	1. Zwiększenie funkcjonalności podróży rowerem 2. Podniesienie komfortu jazdy na rowerze 3. Zwiększenie poziomu bezpieczeństwa 4. Zmniejszenie emisji spalin 5. Rozbudowa oferty turystycznej gminy	1. Długość utworzonych szlaków turystycznych - 2 km 2. Liczba osób korzystających z utworzonych szlaków turystycznych - 500 os/rok	- protokoły odbioru prac budowlanych
<b>Cel operacyjny II.4. Rozwój gospodarki wodno-ściekowej i odpadowej</b>				
II.4.1	Modernizacja ujęcia wody w Dobrzejewicach	1. Poprawa stanu środowiska naturalnego 2. Poprawa komfortu życia mieszkańców 3. Poprawa stanu zdrowia mieszkańców	1. Liczba zmodernizowanych ujęć wody – 1 szt. 2. Liczba osób korzystających ze zmodernizowanych ujęć wody - 840 os.	- protokoły odbioru prac budowlanych
II.4.2	Rozbudowa sieci wodno-kanalizacyjnej na terenie Gminy Obrowo	1. Poprawa stanu środowiska naturalnego	1. Długość wybudowanej sieci wodociągowej – 40 km	- protokoły odbioru prac budowlanych

		<p>2. Poprawa komfortu życia mieszkańców</p> <p>3. Poprawa stanu zdrowia mieszkańców</p>	<p>2. Długość wybudowanej sieci kanalizacyjnej - 50 km</p> <p>3. Liczba osób korzystających z wybudowanej sieci wod-kan - 2000 os.</p>	
II.4.3	Zakup pojazdu WUKO do udrażniania sieci kanalizacyjnej	<p>1. Poprawa stanu środowiska naturalnego</p> <p>2. Poprawa komfortu życia mieszkańców</p> <p>3. Poprawa stanu zdrowia mieszkańców</p>	<p>1. Liczba zakupionych pojazdów – 1 szt.</p>	- protokoły odbioru
II.4.4	Budowa przydomowych oczyszczalni ścieków na terenie Gminy Obrowo	<p>1. Poprawa stanu środowiska naturalnego</p> <p>2. Poprawa komfortu życia mieszkańców</p> <p>3. Poprawa stanu zdrowia mieszkańców</p>	<p>1. Liczba wybudowanych przydomowych oczyszczalni ścieków - 1200 szt.</p> <p>2. Liczba osób korzystających z wybudowanych przydomowych oczyszczalni ścieków - 4200 os.</p>	- protokoły odbioru prac budowlanych
III.4.5	Modernizacja PSZOK w Dobrzejewicach	<p>1. Poprawa stanu środowiska naturalnego</p> <p>2. Poprawa komfortu życia mieszkańców</p>	<p>1. Liczba zmodernizowanych PSZOK – 1 szt.</p> <p>2. Liczba osób korzystających z usług PSZOK - 6100 os.</p>	- protokoły odbioru prac budowlanych
III.4.6	Wymiana wodociągowych rur azbestowych na terenie Gminy Obrowo	<p>1. Poprawa stanu środowiska naturalnego</p> <p>2. Poprawa komfortu życia mieszkańców</p> <p>3. Poprawa stanu zdrowia mieszkańców</p>	<p>1. Długość wymienionych rur wodociągowych - 4 km</p> <p>2. Liczba osób korzystających z nowej sieci wodociągowej - 400 os.</p>	- protokoły odbioru prac budowlanych
<b>Cel operacyjny II.5. Budowanie niezależności energetycznej</b>				

II.5.1	Montaż paneli fotowoltaicznych na budynkach użyteczności publicznej i budynkach wykorzystywanych do celów gospodarki wodno-ściekowej	<ol style="list-style-type: none"> <li>1. Produkcja energii elektrycznej z nowych mocy wytwórczych instalacji wykorzystujących OZE</li> <li>2. Dodatkowa zdolność wytwarzania energii ze źródeł odnawialnych</li> <li>3. Spadek emisji gazów cieplarnianych</li> </ol>	1. Liczba budynków na których zamontowano panele fotowoltaiczne – 10 szt.	- Protokół odbioru robót
<b>Cel strategiczny III. Gmina atrakcyjna gospodarczo</b>				
<b>Cel operacyjny III.1. Wspieranie rozwoju przedsiębiorczości</b>				
III.1.1	Pomoc przy uzbrajaniu terenów gminnych pod rozwój prywatnej przedsiębiorczości	<ol style="list-style-type: none"> <li>1. Pozyskanie nowych inwestorów zewnętrznych</li> <li>2. Wzrost zatrudnienia</li> <li>3. Ożywienie gospodarcze gminy</li> <li>4. Wsparcie rozwoju przedsiębiorczości</li> </ol>	1. Powierzchnia uzbrojonych terenów – 5 ha	- Protokół odbioru

Źródło: Opracowanie własne

## Rozdział V.

### Model struktury funkcjonalno-przestrzennej gminy, rozumiany jako docelowy układ elementów składowych przestrzeni

Model struktury funkcjonalno-przestrzennej Gminy Obrowo przedstawia docelowy układ elementów składowych przestrzeni, ujętych w pięć obszarów:

- struktura sieci osadniczej wraz z elementami infrastruktury społecznej,
- system powiązań przyrodniczych,
- główne korytarze i elementy sieci transportowych,
- główne elementy infrastruktury technicznej,
- pozostałe główne elementy kształtujące strukturę funkcjonalno-przestrzenną.

Zakłada się równorzędny rozwój ww. obszarów z uwzględnieniem ich wzajemnych relacji i wpływów, poprzez koordynację działań w każdym z nich, co gwarantować będzie prawidłowy rozwój społeczno-gospodarczy Gminy.

Niniejszy Model został opracowany zgodnie z ustawą o samorządzie gminnym (Dz.U.2023.40 t.j.), a jego zapisy są spójne z zapisami Strategii rozwoju województwa kujawsko-pomorskiego do 2030 roku – Strategia przyspieszenia 2030+ (Uchwała Nr XXVIII/399/20 Sejmiku Województwa Kujawsko-Pomorskiego).

#### 5.1. Struktura sieci osadniczej wraz z rolą i hierarchią jednostek osadniczych

Gmina Obrowo ze względu na bezpośrednie sąsiedztwo z ośrodkiem wojewódzkim Toruniem jest gminą specyficzną w zakresie kształtowania struktury osadniczej. Szczegółność ta przejawia się przede wszystkim w wysokim naporze inwestycyjnym w zakresie rozwoju zabudowy mieszkaniowej. Powoduje to szereg konsekwencji, głównie dotyczących braku lub niewystarczającego wyposażenia rozwijających się osiedli mieszkaniowych w infrastrukturę społeczną, techniczną i transportową, ale też większych możliwościach jej rozwoju.

Określa się następującą hierarchię sieci osadniczej w Gminie zbudowaną z trzech poziomów, służącą jak najefektywniejszej obsłudze mieszkańców w zakresie usług publicznych oraz dostępowi do rynku pracy:

- Obrowo - główny ośrodek Gminy (ośrodek lokalny w polityce regionalnej)
- Brzozówka, Dobrzejewice, Łążyn II, Osiek nad Wisłą - ośrodki wspomagające główny ośrodek Gminy
- pozostałe miejscowości sołeckie

Poszczególne miejscowości w Gminie, zgodnie z ww. hierarchią sieci osadniczej odznaczają się występowaniem oraz ciągłym rozwojem miejsc, obiektów świadczenia usług społecznych oraz podnoszeniem jakości świadczonych na ich podstawie usług w zakresie: administracji, opieki nad dziećmi, edukacji dzieci, młodzieży i dorosłych, ochrony i prewencji zdrowia, opieki społecznej, kultury, sportu i rekreacji, bezpieczeństwa i porządku publicznego.

Z racji silnego naporu inwestycyjnego w zakresie zabudowy mieszkaniowej bez jednoczesnego rozwoju zabudowy usługowej definiuje się miejscowości, dla których ustala się konieczność prowadzenia działań skutkujących uzupełnieniem w infrastrukturę społeczną: Szembekowo, Silno, Obory.

## 5.2. System powiązań przyrodniczych

Gmina Obrowo charakteryzuje się wysokimi walorami przyrodniczymi, znaczna część jej obszaru objęta jest ochroną prawną. Poprzez przepływającą w jej południowej części rzekę Wisłę stanowi ważny element krajowego i międzynarodowego systemu przyrodniczego.

Określa się system powiązań przyrodniczych Gminy składający się z obszarów szczególnie cennych przyrodniczo i krajobrazowo:

- objętych ochroną prawną oraz korytarzy ekologicznych wg PAN w Białowieży
- lokalnych korytarzy ekologicznych
- terenów leśnych, w tym lasów ochronnych
- wód powierzchniowych
- punktu widokowego,

służący zarówno ochronie, w tym zachowaniu ciągłości przestrzennej obszarów o wysokich walorach przyrodniczych, ich eksponowaniu, jak i tworzeniu dobrych warunków zamieszkania i rozwoju gospodarczego w Gminie.

## 5.3. Główne korytarze i elementy sieci transportowych

Gmina Obrowo odznacza się korzystnymi uwarunkowaniami w zakresie kształtowania spójnej i zróżnicowanej (opartej na różnych środkach transportu) sieci komunikacyjnej – przez jej obszar przebiegają ciągi komunikacyjne włączające Gminę w krajowy system drogowo-kolejowo-wodny.

Określa się system transportowy Gminy składający się z infrastruktury transportowej zapewniającej:

➤ dostępność Gminy:

- droga krajowa DK10 (infrastruktura transportowa obsługująca kluczowe zewnętrzne relacje transportowe województwa kujawsko-pomorskiego wg SRW, realizacja drogi jako drogi klasy głównej ruchu przyspieszonego w układzie jezdni 2+2 lub 2+1 wg SRW)
- drogi wojewódzkie
- linia kolejowa znaczenia państwowego LK27
- międzynarodowa droga wodna E40 (infrastruktura transportowa obsługująca kluczowe zewnętrzne relacje transportowe województwa kujawsko-pomorskiego wg SRW)
- droga rowerowa – WTR
- europejski długodystansowy szlak pieszy E11
- droga Św. Jakuba

Ze względu na mające miejsce intensywne procesy rozwoju zabudowy mieszkaniowej w Gminie identyfikuje się miejsca wymagające poprawy/usprawnienia ruchu drogowego dotyczące połączenia z miastem Toruniem.

➤ spójność Gminy:

- drogi powiatowe
- drogi gminne
- pozostałe drogi rowerowe

W SRW określono:

- jako podstawowe kierunki obsługi województwa kujawsko-pomorskiego w ujęciu transportu pasażerskiego i towarowego poprzez infrastrukturę przebiegającą przez teren Gminy Obrowo wskazano: Warszawa, Ukraina, Węgry, Kraje Bałkańskie poprzez MDW40.
- projekt kluczowy: Modernizacja linii kolejowej nr 27 wraz z elektryfikacją na odcinku Toruń Wschodni – Sierpc wraz z infrastrukturą przystankową.



## 5.4. Główne elementy infrastruktury technicznej i społecznej

W przestrzeni Gminy Obrowo występują liniowe i punktowe elementy systemów infrastrukturalnych składających się z sieci i urządzeń stanowiących część systemów ponadlokalnych i lokalnych.

Określa się system infrastrukturalny Gminy składający się z elementów infrastruktury o znaczeniu:

ponadlokalnym:

- linie elektroenergetyczne najwyższych i wysokich napięć
- stacja elektroenergetyczna
- stacje bazowe telefonii komórkowej

lokalnym:

- ujęcia wód podziemnych
- oczyszczalnia ścieków
- punkty selektywnej zbiórki odpadów komunalnych,

uzupełniony infrastrukturą OZE:

- elektrownia wiatrowa
- elektrownie słoneczne

## 5.5. Pozostałe istotne elementy kształtujące strukturę funkcjonalno-przestrzenną Gminy

W przestrzeni Gminy Obrowo identyfikuje się szereg miejsc, działań istniejących i planowanych mających bezpośredni wpływ na możliwości przyspieszenia rozwoju społeczno-gospodarczego Gminy.

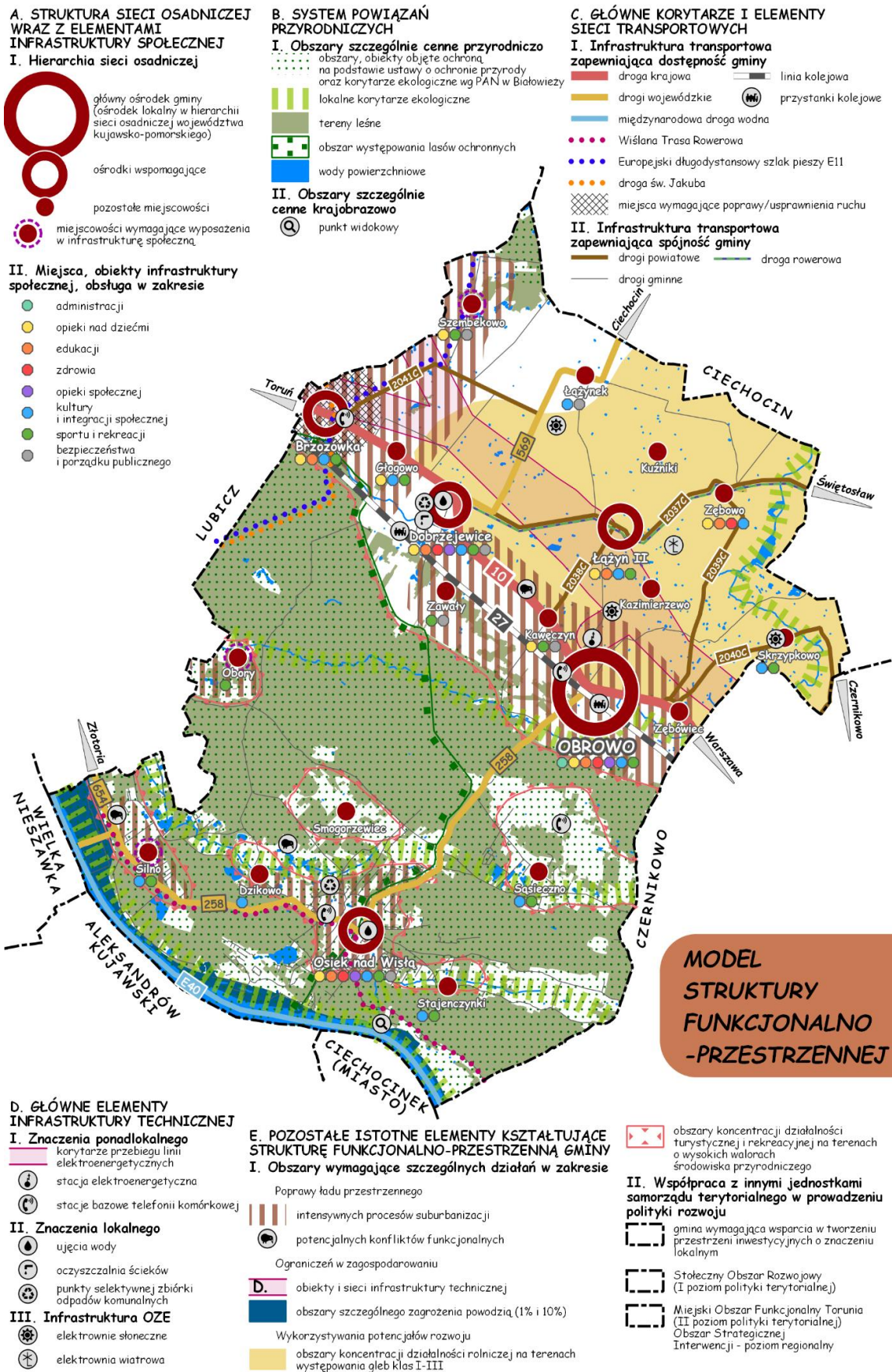
Określa się obszary wymagające szczególnych działań w zakresie:

- poprawy ładu przestrzennego obejmujące:
  - tereny intensywnych procesów suburbanizacji,
  - potencjalnych konfliktów funkcjonalnych, głównie w zakresie lokalizacji ferm chowu i hodowli zwierząt
- ograniczeń w zagospodarowaniu terenów występowania lub ich otoczenia:
  - obiektów i sieci infrastruktury technicznej
  - obszarów szczególnego zagrożenia powodzią (1%, 10%)
- wykorzystania potencjałów rozwoju:
  - obszary koncentracji działalności rolniczej na terenach występowania gleb klas bonitacyjnych I-III
  - obszary koncentracji działalności turystycznej i rekreacyjnej na terenach o wysokich walorach środowiska przyrodniczego.

Określa się rozwój współpracy Gminy z innymi jednostkami samorządu terytorialnego w prowadzeniu polityki rozwoju w zakresie realizacji planów, projektów służących rozwiązywaniu wspólnych problemów i wykorzystaniu wspólnych potencjałów w ramach:

- tworzenia przestrzeni inwestycyjnych o znaczeniu lokalnym
- SOR - stołeczny obszar rozwojowy
- OSI miasta Torunia (miejski obszar funkcjonalny miasta Torunia – MOF Torunia)
- obszaru zasobu gleb najwyższych klas (kluczowy element budujący potencjał ponadregionalny i przewagi konkurencyjne województwa wg SRW)

# Mapa 1. Model struktury funkcjonalno - przestrzennej



Źródło: Opracowanie własne

## 5.6. Wizja rozwoju Gminy Obrowo

### WIZJA ROZWOJU GMINY OBROWO

Gmina Obrowo w 2030 roku to Gmina o rozbudowanej ofercie i infrastrukturze edukacyjnej, dzięki której uczniowie uzyskują bardzo dobre wyniki egzaminów kończących edukację podstawową i ponadpodstawową. To miejsce, gdzie zarówno mieszkańcy jak i przyjezdni mają szerokie możliwości korzystania z oferty spędzania czasu wolnego, dzięki organizowanym imprezom i zagospodarowanym przestrzeniom publicznym. To Gmina o zwiększonym dostępie do usług społecznych i zdrowotnych, gdzie mieszkańcy uczują się bezpiecznie, dbają o siebie, o otaczające ich środowisko oraz o zwierzęta. To również Gmina o urozmaiconej ofercie usług dla osób, które wymagają wsparcia, w szczególności seniorów, rodzin i młodzieży.

Gmina Obrowo w 2030 roku to Gmina rozbudowanej infrastrukturze technicznej, w tym opartej na rozwiązaniach ekologicznych. To Gmina z rozwiniętą gospodarką wodno-ściekową i odpadową, wykorzystująca odnawialne źródła energii. To również Gmina, która stawia na silny rozwój infrastruktury transportowej oraz dba o zabytki.

Gmina Obrowo w 2030 roku to wreszcie Gmina wspierająca rozwój przedsiębiorczości, gdzie panują dobre warunki inwestycyjne, sprzyjające rozwojowi lokalnych firm.

## 5.7. Koncepcja rozwoju funkcjonalno-przestrzennego Gminy Obrowo na tle koncepcji rozwoju funkcjonalno-przestrzennego województwa kujawsko-pomorskiego

Koncepcja rozwoju funkcjonalno-przestrzennego województwa kujawsko-pomorskiego przedstawia sposób jego funkcjonowania i rozwoju do roku 2030 na podstawie zbioru podstawowych założeń, zasad i relacji. Dodatkowo określa niezbędne działania w przestrzeni społeczno-gospodarczej województwa.

W/w koncepcja zawiera sześć podstawowych elementów, stanowiących ogólne ramy rozwoju regionu. Są to:

- **system przyrodniczy** – obszary kluczowe ze względu na charakter walorów środowiskowych;
- **system osadniczy** – stymulowanie rozwoju obszarów i dziedzin funkcjonowania życia społecznego i gospodarczego;
- **system transportowy** – relacje transportowe o znaczeniu międzyregionalnym, międzynarodowym oraz sposób organizacji relacji wewnątrzwojewódzkich, w tym wskazanie dominującego środka transportu publicznego w relacji węzły powiatowe – stolicy województwa;
- **kluczowe elementy budujące potencjał ponadregionalny i przewagi konkurencyjne województwa** – możliwość uruchomienia nowych procesów rozwojowych, znacząco zwiększających możliwości rozwoju województwa;
- **zidentyfikowane obszary wymagające rozwiązania sytuacji problemowej** – obecność ograniczeń rozwojowych na tyle ważnych, że mogą zagrażać prawidłowemu rozwojowi województwa jako spójnemu systemowi społeczno-gospodarczemu;
- **założenia polityki terytorialnej województwa** – zbiór zasad, które dotyczą świadomego różnicowania polityki rozwoju w ujęciu terytorialnym w powiązaniu z hierarchią sieci osadniczej, na bazie miejskich obszarów funkcjonalnych. Formułują one metodę identyfikacji zasięgu przestrzennego poszczególnych obszarów różnicowania interwencji oraz dziedziny wsparcia dla poszczególnych kategorii obszarów.

### System przyrodniczy:

Na terenie Gminy Obrowo znajdują się obszary szczególnie cenne przyrodniczo i krajobrazowo, do których należą:

- 1 obszar chronionego krajobrazu:

- Doliny Drwęcy
- 2 obszary Natura 2000:
  - Nieszawska Dolina Wisły,
  - Dolina Dolnej Wisły,
- 11 pomników przyrody,
- 3 użytki ekologiczne.

Ponadto przez teren Gminy Obrowo przebiegają korytarze ekologiczne: Dolina Dolnej Wisły (GKPnC-10B), Lasy Czernikowskie (GKPnC-12A) i Dolina Drwęcy (KPnC-13E).

#### System osadniczy:

Sieć osadniczą województwa kujawsko-pomorskiego tworzą 53 miasta dość równomiernie rozmieszczone w przestrzeni województwa, które koncentrują 59% mieszkańców regionu oraz 3419 zamieszkiwanych miejscowości wiejskich. Województwo charakteryzuje się czytelną hierarchią jednostek osadniczych, w której identyfikuje się pięć głównych poziomów:

- ośrodki stołeczne województwa – Bydgoszcz i Toruń
- ośrodki regionalne – Włocławek, Grudziądz, Inowrocław
- ośrodki powiatowe – Aleksandrów Kujawski, Brodnica, Chełmno, Golub-Dobrzyń, Lipno, Mogilno, Nakło nad Notecią, Radziejów, Rypin, Sępólno Krajeńskie, Świecie, Tuchola, Wąbrzeźno, Żnin
- ośrodki uzupełniające ośrodki powiatowe - Więcbork, Chełmża, Łasin, Strzelno, Nowe, Szubin
- ośrodki lokalne – pozostałe miasta, nie zaliczone do wyższych poziomów hierarchicznych oraz miejscowości wiejskie stanowiące siedziby gmin

W związku z powyższym Gmina Obrowo w hierarchii sieci osadniczej uznana została za **ośrodek lokalny**, odpowiedzialny za stymulowanie rozwoju społeczno-gospodarczego na poziomie gmin oraz za kształtowanie jakości życia mieszkańców i konkurencyjności gospodarki na poziomie gminy.

#### System transportowy:

Przez teren Gminy Obrowo nie przebiega żadna droga wojewódzka o kluczowym znaczeniu dla zapewnienia spójności komunikacyjnej województwa.

**Warto jednak wspomnieć, że istotnymi ciągami komunikacyjnymi przebiegającymi przez Gminę Obrowo są:**

- **droga krajowa nr 10 (relacji Toruń – Płońsk), stanowiąca element infrastruktury transportowej obsługującej kluczowe zewnętrzne relacje transportowe województwa,**
- **drogi wojewódzkie W258 (Obrowo-Silno), W 569 (Dobrzejewice-Łążynek), W654 (Silno)**
- **linia kolejowa nr 27 (relacji Toruń – Nasielsk).**

Na terenie gminy planuje się budowę łącznicy z Toruniem linii kolejowej nr 5 (w trakcie projektowania). Za optymalny przebieg planowanej linii kolejowej nr 5 (w trakcie projektowania w ramach komponentu Kolei Dużych Prędkości) uznaje się relację Warszawa – CPK – Płock – Włocławek – Inowrocław – Bydgoszcz/Toruń – Grudziądz – Gdańsk.

W tym miejscu warto również wspomnieć, że na terenie Gminy Obrowo planuje się realizację trzech projektów kluczowych:

- **435 – Budowa S10 (w trakcie projektowania, proponowany przebieg korytarza drogi obejmuje teren gminy Obrowo)**
- **447 – Budowa obwodnicy Lipna w ciągu drogi krajowej nr 10, Budowa obwodnicy Golubia-Dobrzyń w ciągu drogi wojewódzkiej nr 569**
- **459 – Przebudowa linii kolejowej nr 27 (modernizacja wraz z elektryfikacją na odcinku Toruń Wschodni – Sierpc wraz z infrastrukturą przystankową).**

## Kluczowe elementy budujące potencjał ponadregionalny i przewagi konkurencyjne województwa:

W modelu funkcjonalno-przestrzennym rozwoju województwa kujawsko-pomorskiego identyfikuje się miejsca, obiekty i dziedziny rozwoju specyficzne dla województwa, a przez to szczególnie istotne dla jego rozwoju. Zidentyfikowane poniżej dotyczą bądź zagadnień o szczególnie dużym znaczeniu regionalnym, bądź szczególnie dobrze eksponowanych w skali kraju, względnie impulsów nowych o spodziewanym na tyle dużym znaczeniu, że będą oddziaływać na rozwój w skali całego województwa lub znacznej jego części. Są to następujące zagadnienia:

- 1) Uczelnia badawcza – jako narzędzie wykorzystania szansy wynikającej z faktu nadania Uniwersytetowi Mikołaja Kopernika w Toruniu tytułu uczelni badawczej jako jednej z dziesięciu w kraju.
- 2) Strategiczne tereny inwestycyjne – jako narzędzie wykorzystania specyficznych uwarunkowań wybranych terenów inwestycyjnych do rozwoju gospodarczego regionu:
  - a. Centralny Park Inwestycyjny Dźwierzno – potencjalnie najbardziej atrakcyjny wielkoobszarowy teren inwestycyjny w skali kraju,
  - b. Bydgoski Park Przemysłowo-Technologiczny – ośrodek silnego rozwoju innowacyjności i wielodziedzinowej współpracy gospodarczej,
  - c. Brzeska Strefa Gospodarcza – ośrodek rozwoju gospodarczego w rejonie o stosunkowo niekorzystnej sytuacji społeczno-gospodarczej.
- 3) Makroobszary inwestycyjne – strefy rozwoju przedsiębiorczości i innowacyjności.
- 4) Bydgoski Klaster Przemysłowy – krajowy lider branży narzędziowej i przetwórstwa tworzyw polimerowych.
- 5) Obszar zasobu gleb najwyższych klas – rolnicza przestrzeń produkcyjna jako narzędzie wykorzystania szansy, wynikającej z bycia jednym z krajowych liderów w dziedzinie produkcji żywności.
- 6) Toruń – obiekt Światowego Dziedzictwa Kulturowego i Naturalnego UNESCO.
- 7) Chełmno – Pomnik Historii oraz ośrodek dziedzictwa historyczno-kulturowego.
- 8) Uzdrowiska: Ciechocinek, Inowrocław, Wieniec Zdrój – jako narzędzie wykorzystania szansy, wynikającej z bycia jednym z krajowych liderów w dziedzinie lecznictwa uzdrowiskowego.
- 9) Węzeł Logistyczny Bydgoszcz jako narzędzie wykorzystania szansy wynikającej z przebiegu przez region multimodalnych międzynarodowych szlaków transportowych, umożliwiających powiązanie regionu z m.in. portami morskimi w Trójmieście.
- 10) Tramwaj metropolitalny relacji Bydgoszcz – Toruń jako narzędzie służące wykorzystaniu szansy wynikającej z bliskiego położenia dwóch ośrodków regionalnych, umożliwiającej wykorzystanie i integrację łącznego potencjału tych miast.
- 11) Linia kolejowa Trzcinec – Port Lotniczy – Solec Kujawski jako narzędzie służące wykorzystaniu szansy rozwoju gospodarczego i wzrostu konkurencyjności, wynikającej z możliwości zbudowania spójnego układu transportu kolejowego oraz powiązanie transportu kolejowego z lotniczym.

W północno-wschodniej części Gminy Obrowo zidentyfikowano **obszar zasobu gleb najwyższych klas – rolniczą przestrzeń produkcyjną**. Wynika to również z mapy „Model struktury funkcjonalno-przestrzennej województwa kujawsko-pomorskiego do roku 2030”. Rolnicza przestrzeń produkcyjna, w połączeniu z korzystnymi uwarunkowaniami pozaprzrodniczymi stanowi bardzo istotny potencjał, który zamierza się wykorzystywać także w kolejnych latach do tworzenia przewag konkurencyjnych w dziedzinie gospodarki.

**Ponadto w ramach Koncepcji rozwoju przestrzeni inwestycyjnych na terenie województwa kujawsko-pomorskiego, Gmina Obrowo została zaliczona do „gmin wymagających wsparcia w tworzeniu przestrzeni inwestycyjnych o znaczeniu lokalnym”.**

## Projekty kluczowe, które zostały uznane za niezbędne do przyspieszenia rozwoju województwa:

**Na terenie Gminy Obrowo zostały zlokalizowane trzy projekty kluczowe.** Wykaz projektów kluczowych stanowi identyfikację przedsięwzięć, które zostały uznane za niezbędne dla powodzenia przyspieszenia rozwoju i w zakresie których Samorząd Województwa jest zdeterminowany do ich prowadzenia lub zabiegania o nie. Wykaz obejmuje projekty znane na etapie tworzenia „Strategii Przyspieszenia 2030+”. **Zidentyfikowane projekty to:**

- **435 – Budowa S10 (w trakcie projektowania, proponowany przebieg korytarza drogi obejmuje teren gminy Obrowo)**
- **447 – Budowa obwodnicy Lipna w ciągu drogi krajowej nr 10, Budowa obwodnicy Golubia-Dobrzynia w ciągu drogi wojewódzkiej nr 569**
- **459 – Przebudowa linii kolejowej nr 27 (modernizacja wraz z elektryfikacją na odcinku Toruń Wschodni – Sierpc wraz z infrastrukturą przystankową).**

Zrealizowanie tych kluczowych inwestycji może stanowić istotne uwarunkowanie rozwojowe Gminy.

## Założenia polityki terytorialnej województwa:

Polityka terytorialna województwa kujawsko-pomorskiego w okresie programowania 2021-2027 realizowana jest w ujęciu następujących poziomów:

- poziom służący rozwojowi funkcji o znaczeniu regionalnym (realizowanych dla mieszkańców i obszaru całego województwa) i ponadregionalnym (tworzących relacje i powiązania międzyregionalne i międzynarodowe),
- (II) poziom związany z budowaniem relacji wewnętrznych i podnoszeniem potencjału rozwojowego miejskich obszarów funkcjonalnych ośrodków wojewódzkich (Bydgoszcz i Toruń) oraz (III) poziom związany z budowaniem relacji wewnętrznych i podnoszeniem potencjału rozwojowego miejskich obszarów funkcjonalnych ośrodków regionalnych (Włocławek, Grudziądz, Inowrocław),
- (IV) poziom związany z miastami powiatowymi oraz obszarami powiązаныmi z nimi funkcjonalnie (za które na poziomie powiatowym należy uznać obszary powiatów), mający na celu przede wszystkim kształtowanie warunków dla wysokiej jakości życia (przede wszystkim w zakresie usług publicznych typowych dla poziomu powiatu) oraz konkurencyjności gospodarczej i rynków pracy na poziomie powiatów,
- (V) poziom dotyczący rozwoju na płaszczyźnie lokalnej, związany z inicjatywami oddolnymi realizowanymi w oparciu o liderów lokalnych (obszar objęty Lokalnymi Strategiami Rozwoju), który odpowiada zasięgowi działania poszczególnych lokalnych grup działania (LGD).

### **Gmina Obrowo przynależy do MOF Torunia (poziom II).**

Ustalenia modelu struktury funkcjonalno – przestrzennej Gminy przedstawione na jednej mapie stanowią załącznik nr 3 do niniejszej Strategii.

## Rozdział VI.

### Ustalenia i rekomendacje w zakresie kształtowania i prowadzenia polityki przestrzennej w gminie

Dla prowadzenia prawidłowej gospodarki przestrzennej w gminie określa się następujące **ustalenia i rekomendacje kształtowania polityki przestrzennej**, stanowiące ramę do opracowywania wszystkich aktów planowania przestrzennego i prowadzenia wszelkich działań odbywających się w przestrzeni gminy. Niniejsze ustalenia i rekomendacje przedstawione zostały schematycznie na 3 rysunkach dotyczących:

1. zasad ochrony środowiska i jego zasobów, w tym ochrony powietrza, przyrody i krajobrazu, ochrony dziedzictwa kulturowego i zabytków oraz dóbr kultury współczesnej; kształtowania rolniczej i leśnej przestrzeni produkcyjnej
2. kierunków zmian w strukturze zagospodarowania terenów, w tym określenia szczególnych potrzeb w zakresie nowej zabudowy mieszkaniowej
3. kierunków rozwoju systemów komunikacji, infrastruktury technicznej, w tym urządzeń wytwarzających energię o mocy zainstalowanej przekraczającej 500 kW.

Ustalenia i rekomendacje w zakresie zasad lokalizacji obiektów handlu wielkopowierzchniowego, kluczowych inwestycji celu publicznego, przedsięwzięć mogących znacząco oddziaływać na środowisko oraz zasad kształtowania zagospodarowania przestrzennego na obszarach zdegradowanych i obszarach rewitalizacji oraz obszarach wymagających przekształceń, rehabilitacji, rekultywacji lub remediacji nie wymagały bezpośredniego przedstawienia na rysunku. Wynikają one z poszczególnych działań określonych na ww. rysunkach i Modelu struktury.

Rysunki te łącznie z określonym Modelem struktury funkcjonalno-przestrzennej obrazują podstawowe kierunki i zasady rozwoju przestrzennego gminy Obrowo.

Niniejsze Ustalenia i rekomendacje zostały opracowane zgodnie z ustawą o samorządzie gminnym (Dz.U.2023.40 t.j.) oraz z uwzględnieniem zapisów Strategii rozwoju województwa kujawsko-pomorskiego do 2030 roku – Strategia przyspieszenia 2030+ (Uchwała Nr XXVIII/399/20 Sejmiku Województwa Kujawsko-Pomorskiego).

#### 6.1. Zasady ochrony środowiska i jego zasobów, w tym ochrony powietrza, przyrody i krajobrazu

##### Zasady dotyczące ochrony przyrody:

- Zachowanie w dobrym stanie i ochrona terenów cennych przyrodniczo i krajobrazowo, poprzez:
  - ochronę obszarów i obiektów objętych ochroną na podstawie ustawy o ochronie przyrody, zgodnie z dokumentami ustalającymi te obszary i obiekty:
    - Obszar Chronionego Krajobrazu Dolina Drwęcy
    - Obszar Natura 2000 Nieszawska Dolina Wisły, Obszar Natura 2000 Dolina Dolnej Wisły
    - użytki ekologiczne (3)
    - pomniki przyrody (11)
  - podniesienie rangi ochrony obszaru określonego granicą Obszaru Chronionego Krajobrazu Doliny Drwęcy do parku krajobrazowego (Park Krajobrazowy Doliny Drwęcy)
  - udział w opracowywaniu planów i programów ochrony obszarów i obiektów objętych ochroną na podstawie ustawy o ochronie przyrody
  - zachowanie i ochronę ponadlokalnych korytarzy ekologicznych KPnC-10B, KPnC-12A, KPnC-13E, wg PAN w Białowieży, poprzez:
    - zachowanie, a tam gdzie konieczne przywrócenie ich ciągłości ekologicznej
    - wprowadzanie zagospodarowania turystyczno-rekreacyjnego po wcześniejszym opracowaniu koncepcji i analiz, w tym chłonności turystycznej

- zapewnienie możliwie dużego udziału powierzchni biologicznie czynnej na terenach zainwestowanych
- ograniczanie wprowadzania inwestycji mogących zawsze znacząco oddziaływać na środowisko
- zachowanie i ochronę lokalnych korytarzy ekologicznych
- Realizacja miejsc i obiektów służących edukacji ekologicznej, np. szlaków przyrodniczych, ścieżek edukacyjno-przyrodniczych.
- Ograniczanie zmian przeznaczenia lasów i gruntów leśnych na cele inne niż leśne z wyjątkiem przeznaczenia na cele publiczne oraz uzupełnianie ich ciągłości przestrzennej.
- Ochrona istniejącej zieleni przydrożnej, miedz, cieków naturalnych, rowów melioracyjnych i wprowadzanie nowej zieleni.

#### **Zasady dotyczące ochrony krajobrazu:**

- Ochrona krajobrazu, w tym wynikająca z zapisów Audytu krajobrazowego dla województwa kujawsko-pomorskiego, poprzez właściwe kształtowanie obszarów widzenia z pkt widokowych: pkt widokowy nr 32 Taras widokowy Wisły im. Kokota; nr 33 Ruiny Zamku Biskupiego (gmina Raciążek); nr 34 Taras widokowy na łążni solankowej nr 1 (miasto Ciechocinek), poprzez:
  - niewprowadzanie w obszarze widzenia z punktu widokowego Ruiny Zamku Biskupiego w Raciążku, taras widokowy na łążni solankowej nr 1, taras widokowy Wisły im. Kokota (od strony południowej i zachodniej) zabudowy i infrastruktury technicznej dysharmonijnych w krajobrazie,
  - utrzymanie otwarcia widokowego z punktu widokowego taras widokowy Wisły im. Kokota od strony południowej i zachodniej poprzez ochronę i kształtowanie zieleni śródpolnej, przydrożnej i przywodnej w dolinie Wisły.

#### **Zasady dotyczące ochrony i poprawy stanu wód:**

- Poprawa jakości wód powierzchniowych poprzez wdrażanie działań w odpowiedzi na zagrożenia zidentyfikowane dla poszczególnych JCWP, zgodnie z przepisami odrębnymi.
- Poprawa jakości wód podziemnych poprzez ochronę i przestrzeganie zasad zagospodarowania terenów ujęć wód zapisanych w decyzjach administracyjnych, w odpowiedzi na zagrożenia zidentyfikowane dla poszczególnych JCWPd, zgodnie z przepisami odrębnymi.
- Ochrona GZWP nr 141 - Subregion Środkowej Wisły zgodnie z przepisami odrębnymi.
- Przeciwdziałanie skutkom suszy, w tym m.in. poprzez rozwój terenów, urządzeń retencji naturalnej i sztucznej, racjonalne wykorzystywanie wód do celów nawodnień w rolnictwie.

#### **Zasady dotyczące ochrony i poprawy stanu jakości powietrza atmosferycznego i klimatu akustycznego:**

- Rozwój grupowych systemów zaopatrzenia w ciepło w zwartych miejscowościach wiejskich, szczególnie w miejscowościach: Obrowo, Brzozówka, Głogowo, Osiek nad Wisłą, Dobrzejewice, Dzikowo, Szembekowo, Kawęczyn, Silno, Obory, Łążyn II.
- Wprowadzanie terenów zieleni izolacyjnej i ochronnej pomiędzy terenami mogącymi wpływać niekorzystnie na siebie, w tym od dróg (szczególnie od drogi krajowej DK10) i innych obiektów mogących być źródłem zanieczyszczeń powietrza i hałasu, w tym emisji odorów (szczególnie od obiektów przemysłowych, ferm chowu i hodowli zwierząt).
- Upłynnienie ruchu drogowego na drodze krajowej DK10 w kierunku Torunia.
- Sytuowanie zakładów przemysłowych i innych obiektów emitujących hałas poza obszarem osiedli mieszkaniowych i terenów usług (turystyki, edukacji, kultury, sportu i rekreacji).
- Wprowadzanie zielonej i niebieskiej infrastruktury w tereny zurbanizowane.

#### **Zasady dotyczące ochrony i racjonalnego wykorzystania udokumentowanych kopalini:**

- Ochrona obszarów występowania udokumentowanych złóż kopalini oraz ich eksploatacja zgodnie z przepisami odrębnymi.



## 6.2. Zasady ochrony dziedzictwa kulturowego i zabytków oraz dóbr kultury współczesnej

- Ochrona zabytków architektury i budownictwa wpisanych do rejestru zabytków poprzez:
  - trwale zachowanie historycznej formy architektonicznej i substancji budowlanej obiektu wpisanego do rejestru - gabaryty, forma dachu i rodzaj pokrycia, kompozycja i wystrój elewacji, forma stolarki okiennej i drzwiowej
  - utrzymanie (ewentualnie rewaloryzacja) otoczenia obiektu zabytkowego w sposób zapewniający prawidłową jego ekspozycję - zakaz instalowania reklam wielkoformatowych w sposób zakłócający wygląd obiektu oraz osie widokowe na obiekty zabytkowe
  - zachowanie i odtworzenie historycznych układów komunikacyjnych i osi widokowych
  - opracowanie rozwiązań inwestycyjnych na podstawie zaleceń konserwatorskich, zgodnie z przepisami odrębnymi
- Ochrona zabytków architektury i budownictwa figurujących w gminnej ewidencji zabytków/ wojewódzkiej ewidencji zabytków, poprzez:
  - zachowanie i odtworzenie historycznych układów komunikacyjnych i osi widokowych
  - utrzymanie historycznej formy architektonicznej obiektu - gabaryty, forma dachu i rodzaj pokrycia, kompozycja i wystrój elewacji forma stolarki okiennej i drzwiowej
  - zapewnienie zachowania walorów funkcjonalnych i użytkowych obiektu
  - zagospodarowanie na nowe funkcje przy utrzymaniu walorów zabytkowych
  - nawiązywanie do historycznych tendencji kolorystycznych występujących na danym terenie
  - utrzymanie (ewentualnie rewaloryzacja) otoczenia obiektu zabytkowego w sposób zapewniający prawidłową jego ekspozycję
- Ochrona zabytków archeologicznych, poprzez:
  - ochronę konserwatorską wszystkich zabytków archeologicznych,
  - w przypadku prowadzenia inwestycji w obrębie zabytków archeologicznych powiadomienie Wojewódzkiego Konserwatora Zabytków o przystąpieniu do przygotowań inwestycji.
- Kształtowanie nowej zabudowy lokalizowanej w sąsiedztwie lub obszarze widzenia istniejącej zabudowy o walorach zabytkowych w sposób umożliwiający harmonijne współistnienie elementów historycznych i współczesnych.
- Realizacja szlaków kulturowych służących promocji i ekspozycji zasobów kultury.

## 6.3. Kierunki zmian w strukturze zagospodarowania terenów, w tym określenie szczególnych potrzeb w zakresie nowej zabudowy mieszkaniowej

### Zasady dotyczące kształtowania spójnej struktury funkcjonalno-przestrzennej Gminy:

- Kształtowanie zabudowy w istniejących ośrodkach osadniczych, zgodnie z przyjętą hierarchią sieci osadniczej wraz z zapewnieniem swobodnego dostępu do infrastruktury społecznej oraz świadczonych na jej podstawie usług publicznych oraz terenów służących rozwojowi rynku pracy, tj.
    - Obrowo - główny ośrodek obsługi w Gminie – zakłada się rozwój wielofunkcyjny miejscowości: tereny zabudowy mieszkaniowej wielorodzinnej, tereny zabudowy mieszkaniowej jednorodzinnej, tereny usług, tereny zieleni urządzonej, tereny produkcji, tereny infrastruktury technicznej, tereny komunikacji, tereny zieleni naturalnej, tereny wód.
- Zakłada się realizację infrastruktury społecznej szczególnie dla świadczenia usług: administracji, wychowania, opieki i edukacji dzieci i młodzieży, edukacji dorosłych, zdrowia i opieki społecznej, sportu i rekreacji, kultury, integracji społecznej, handlu.
- Brzozówka, Dobrzejewice, Osiek nad Wisłą, Łążyn II – ośrodki wspomagające główny ośrodek obsługi w Gminie – zakłada się rozwój wielofunkcyjny miejscowości: tereny zabudowy mieszkaniowej wielorodzinnej o niskiej intensywności zabudowy, tereny zabudowy mieszkaniowej jednorodzinnej, tereny usług, tereny zieleni urządzonej, tereny produkcji, tereny

infrastruktury technicznej, tereny komunikacji, tereny zieleni naturalnej, tereny wód, teren cmentarzy.

Zakłada się realizację infrastruktury społecznej szczególnie dla świadczenia usług: administracji, wychowania, opieki i edukacji dzieci i młodzieży, edukacji dorosłych, zdrowia i opieki społecznej, sportu i rekreacji, kultury, integracji społecznej, handlu.

- pozostałe miejscowości sołeckie – zakłada się rozwój wielofunkcyjny miejscowości: tereny zabudowy mieszkaniowej jednorodzinnej, tereny zabudowy zagrodowej, tereny usług, tereny zieleni urządzonej, tereny produkcji, tereny produkcji w gospodarstwach rolnych, tereny wielkotowarowej produkcji rolnej, tereny infrastruktury technicznej, tereny komunikacji, tereny zieleni naturalnej, tereny wód, teren cmentarzy.

Zakłada się realizację infrastruktury społecznej szczególnie dla świadczenia usług: wychowania, opieki i edukacji dzieci i młodzieży, sportu i rekreacji, kultury, integracji społecznej, handlu.

Gmina Obrowo znajduje się w obszarze oddziaływania miasta Torunia, stąd cała Gmina, a szczególnie jej zachodnia część podlega silnej presji inwestycyjnej, głównie w zakresie zabudowy mieszkaniowej. Miejscowości o największej presji inwestycyjnej, a więc w największym zakresie funkcjonalnie powiązane z miastem Toruniem to: Brzozówka, Szembekowo, Głogowo, Kawęczyn, Silno, Obory, a także Osiek nad Wisłą, Dzikowo.

Zakłada się rozwój ww. miejscowości w sposób gwarantujący integrację i tworzenie prawidłowych powiązań funkcjonalno-przestrzenną z miastem Toruniem, w tym szczególnie w zakresie planowania i realizacji infrastruktury technicznej, społecznej i komunikacyjnej. Rozwój zabudowy, szczególnie mieszkaniowej musi następować na podstawie przemyślanych koncepcji uwzględniających wpływ tej zabudowy na pozostałe tereny w Gminie.

Planowanie zabudowy musi uwzględniać:

- zachowanie ciągłość terenów cennych przyrodniczo, w tym szczególnie określonych lokalnych korytarzy ekologicznych
- możliwość włączenia w istniejący układ komunikacyjny w sposób niepowodujący wzrostu zagrożenia w ruchu drogowym, ani też tworzenia się zatorów na drogach dojazdowych do miasta Torunia
- możliwość włączenia w istniejący system infrastruktury technicznej z zachowaniem wysokiej jakości dostarczanych usług na bazie tej infrastruktury
- możliwość zapewnienia usług społecznych
- zachowanie i wykorzystanie do nowoczesnego budownictwa walorów architektonicznych lokalnej zabudowy

Dodatkowo wśród ww. miejscowości identyfikuje się takie, które wymagają działań skutkujących uzupełnieniem w infrastrukturę społeczną: Szembekowo, Silno, Obory.

➤ Kształtowanie terenów rozwoju gospodarczego, poprzez:

- kształtowania terenów działalności turystycznej i rekreacyjnej w obszarach mających szczególne predyspozycje do rozwoju ww. funkcji: obszar rzeki Wisły wraz z sąsiadującymi z wodą terenami, jeziora: Osieckie, Dzikowskie wraz z ich otoczeniem, stawy w miejscowości Sąsiedzko wraz z ich otoczeniem, tereny lasów – zakłada się rozwój: terenów usług turystyki i usług publicznych, w tym przestrzeni publicznych, terenów zieleni naturalnej, terenów plaż, terenów zieleni urządzonej. Zakłada się, iż rozwój terenów turystyki będzie następował z uwzględnieniem:
  - zachowania ciągłości terenów cennych przyrodniczo, w tym wód
  - niewprowadzania zabudowy i obiektów stanowiących dominantę (powierzchniową, wysokościową) w przyrodniczym krajobrazie, z wyjątkiem służących ochronie, edukacji, eksponowaniu walorów przyrodniczych
  - zachowania/tworzenia ogólnodostępnych przestrzeni publicznych zagospodarowanych zielenią z wysoką różnorodnością biologiczną, wokół jezior, stawów i wzdłuż rzeki Wisły, zgodnie z przepisami odrębnymi

- chłonności turystycznej obszaru.
- kształtowanie terenów produkcji rolniczej na obszarach o najlepszych uwarunkowaniach rozwoju rolnictwa (ze szczególnym wskazaniem obszarów występowania gleb klas I-III, częściowo IVa oraz łąk i pastwisk), szczególnie w północno-wschodniej części Gminy – zakłada się rozwój: terenów zabudowy zagrodowej, terenów produkcji w gospodarstwach rolnych, terenów wielkotowarowej produkcji rolnej, terenów infrastruktury technicznej, terenów komunikacji, terenów zieleni naturalnej, terenów wód, terenów zieleni naturalnej. Zakłada się rozwój usług związanych z działalnością rolniczą, w tym z obsługą rolnictwa, również w zakresie lokalizowania siedzib instytucji służących wspieraniu działalności rolniczej.
- kształtowania terenów rozwoju gospodarczego w pozostałej części Gminy w sposób i w miejscach o najmniejszym ewentualnym niekorzystnym oddziaływaniu na poszczególne elementy środowiska geograficznego, z uwzględnieniem (szczególnym wskazaniem tych obszarów):
  - obszarów zlokalizowanych poza: terenami zwartych gruntów rolnych o klasie bonitacyjnej I-III, terenami zabudowy mieszkaniowej, terenami zabudowy usług (turystyki, kultury, sportu i rekreacji, edukacji, zdrowia), terenami zwartych gruntów leśnych, terenami predysponowanymi szczególnie do rozwoju funkcji turystycznej
  - obszarów zlokalizowanych: w sąsiedztwie już istniejących terenów o takiej funkcji; bliskiej odległości od drogi krajowej DK10
  - obszarów występowania udokumentowanych złóż kopalin, zgodnie z przepisami odrębnymi.
- Kształtowanie ciągłości terenów zieleni, w tym terenów otwartych na obszarach lasów, wód i ich bezpośredniego otoczenia, łąk, podmokłości. Zakłada się rozwój: terenów lasu, terenów zieleni naturalnej, terenów wód, terenów zieleni urządzonej. Ograniczenie wprowadzenia zabudowy za wyjątkiem zabudowy związanej z usługami publicznymi, w tym edukacją przyrodniczą, usługami turystyki i rekreacji, a także ochroną przeciwpowodziową i bezpieczeństwem.

#### **Zasady dotyczące ogólnych zasad kształtowania terenów zainwestowania w Gminie:**

- Kształtowanie zagospodarowania przestrzeni z uwzględnieniem racjonalności użytkowania terenu, tj. wykorzystywania pod zagospodarowanie w pierwszej kolejności terenów już zainwestowanych z możliwością nadania im całkiem nowych funkcji „brown field”, a dopiero, jeśli to niemożliwe, zagospodarowywanie nowych terenów „green field”,
- Kształtowanie zagospodarowania przestrzeni z uwzględnieniem zachowania ciągłości funkcjonalno-przestrzennej z terenami położonymi poza granicami gminy, a budującymi systemy ponadlokalne – regionalne i krajowe zapewniając ich niezakłócone funkcjonowanie,
- Kształtowanie miejscowości wiejskich jako ośrodków zwartych, odpowiadających na potrzeby wszystkich użytkowników, w tym osób starszych, młodzieży, rodzin z dziećmi i osób z niepełnosprawnościami, w tym ruchowymi
- Kształtowanie terenów zabudowy mieszkaniowej jednocześnie z wyposażeniem ich w obiekty, sieci infrastruktury społecznej, technicznej i komunikacyjnej
- Kształtowanie terenów infrastruktury społecznej dostępnej dla wszystkich, w tym dla osób ze szczególnymi potrzebami oraz zgodnie z aktualnym zapotrzebowaniem odpowiadającym zmianom demograficznym,
- Kształtowania architektonicznych form zabudowy w nawiązaniu do lokalnych uwarunkowań i tradycji, w tym wynikających z używanych materiałów, używania jednolitej formy architektonicznej zabudowy (linia zabudowy, kształt i kolor dachu, kolor elewacji, wysokość zabudowy) w obrębie jednej jednostki zabudowy,
- Kształtowanie przestrzeni Gminy z uwzględnieniem potrzeby adaptacji do zmian klimatu i przeciwdziałania tym zmianom,
- Kształtowanie przestrzeni Gminy jako bezpiecznej - dostosowanie przestrzeni Gminy do zidentyfikowanych zagrożeń, w sposób gwarantujący/ograniczający brak konfliktów przestrzennych, w tym poprzez:

- planowania terenów produkcji w odległościach gwarantujących brak niekorzystnego oddziaływania tych terenów na tereny zabudowy mieszkaniowej, tereny usług (edukacji, zdrowia, turystyki, kultury, rekreacji i sportu),
- ograniczenia możliwości zabudowy lub jej zakazu w terenach wskazanych w przepisach odrębnych, m.in.: terenach szczególnego zagrożenia powodzią od rzeki Wisły, na gruntach gleb klas bonitacyjnych I-III, terenach obszarów objętych ochroną na podstawie ustawy o ochronie przyrody, terenach pasów technicznych od linii elektroenergetycznych, stref kontrolowanych od gazociągów, zgodnie z przepisami odrębnymi,
- planowania terenów produkcji w gospodarstwach rolnych (lokalizacja ferm chowu i hodowli zwierząt, w tym każdorazowo powyżej 210 DJP – zaleca się ograniczenie lokalizacji nowych ferm chowu i hodowli zwierząt, ograniczenie nie dotyczy ekologicznych hodowli zwierząt) w odległościach gwarantujących brak niekorzystnego oddziaływania tych terenów na tereny zabudowy mieszkaniowej, tereny usług (edukacji, zdrowia, turystyki, kultury, rekreacji i sportu) – zalecana odległość to 1000m.

### **Określa się szczególne potrzeby w zakresie nowej zabudowy mieszkaniowej**

Realizacja zakładanej wizji rozwoju gminy określonej w Strategii, a także obecne uwarunkowania, w tym trendy w zakresie zachodzących zjawisk demograficznych, społecznych i gospodarczych – wielkość wsi i sposób wyposażenia w infrastrukturę społeczną, wysoki wzrost liczby ludności na przestrzeni ostatnich lat, napór inwestycyjny, upoważniają do wskazania sołectw, w których identyfikuje się wysokie prawdopodobieństwo wystąpienia szczególnych potrzeb w zakresie nowej zabudowy mieszkaniowej.

Gmina Obrowo znajduje się w obszarze oddziaływania miasta Torunia co skutkuje silnym naporem inwestycyjnym szczególnie w zachodniej części Gminy, głównie w zakresie zabudowy mieszkaniowej jednorodzinnej.

Wskazuje się, iż szczególne zapotrzebowanie na zabudowę mieszkaniową wystąpi prawdopodobnie w sołectwach:

Obrowo, Głogowo, Osiek nad Wisłą, Szembekowo, Kawęczyn, Dzikowo, Sąsiedzko, Brzozówka, a także w mniejszym zakresie: Stajencyki, Zawały, Silno, Dobrzejowice, Obory.

Należy także spodziewać się, iż szczególne zapotrzebowanie na zabudowę mieszkaniową może wystąpić w sołectwie Łążyn II jako konsekwencja rozwoju ośrodka uzupełniającego główny ośrodek obsługi w Gminie.

Nie wyklucza się, iż poza ww. miejscowościami, które wskazuje się jako te, gdzie wystąpi szczególne zapotrzebowanie na nową zabudowę mieszkaniową, zapotrzebowanie takie może wystąpić również w innych częściach Gminy, których obecnie nie można przewidzieć, a będzie to mogło mieć związek z pojawieniem się nowych trendów czy uwarunkowań, dziś nie znanych.

### **6.4. Zasady lokalizacji obiektów handlu wielkopowierzchniowego w rozumieniu ustawy z dnia 27 marca 2003 r. o planowaniu i zagospodarowaniu przestrzennym**

Lokalizacja obiektów handlu wielkopowierzchniowego > 2000m<sup>2</sup> powierzchni sprzedaży tylko po wcześniejszym sporządzeniu analiz i opinii dotyczących oceny skutków ich lokalizacji i funkcjonowania szczególnie na: infrastrukturę techniczną, lokalny układ komunikacyjny, lokalny rynek pracy, lokalny rynek handlu, środowisko naturalne.

Realizacja ww. obiektów handlu wielkopowierzchniowego w nawiązaniu do lokalnych form zabudowy z wykorzystaniem materiałów i detali architektonicznych charakterystycznych dla lokalnej zabudowy.

## 6.5. Zasady lokalizacji kluczowych inwestycji celu publicznego

Dla zidentyfikowanych w Strategii kluczowych inwestycji celu publicznego o znaczeniu lokalnym zakłada się prowadzenie działań umożliwiających ich realizację z uwzględnieniem sposobu ich realizacji w dostosowaniu do zmian klimatu, w tym z wykorzystaniem technik i technologii służących oszczędzaniu energii, minimalizacji oddziaływania na środowisko.

## 6.6. Kierunki rozwoju systemów komunikacji, infrastruktury technicznej i społecznej

### Zasady dotyczące systemów komunikacji:

- Kształtowanie podstawowego układu transportowego Gminy złożonego z:
  - drogi krajowej DK10
  - dróg wojewódzkich: DW258, DW569, DW654
  - dróg powiatowych
  - dróg gminnych
  - dróg rowerowych
  - linii kolejowej znaczenia państwowego LK27
  - międzynarodowej drogi wodnej MDW40
  - obiektów punktowych, tj.: przystanki autobusowe, przystanki kolejowe
- Planowanie spójnego systemu transportowego zapewniającego dostęp do ośrodków obsługi mieszkańców - przynajmniej jednej z miejscowości: Obrowo, Brzozówka, Osiek nad Wisłą, Dobrzejowice, Łążyn II z każdej miejscowości w Gminie, w tym z wykorzystaniem dróg rowerowych.
- Przebudowa drogi krajowej DK10 na odcinku prowadzącym do miasta Torunia w sposób usprawniający dojazd do miasta.
- Przebudowa drogi krajowej DK10/ realizacja drogi jako drogi klasy głównej ruchu przyspieszonego w układzie jezdni 2+2 lub 2+1 wg SRW, w tym w celu upłynnienia ruchu na odcinku dojazdowym do miasta Torunia oraz węzła autostradowego A1 Lubicz.
- Realizacja obsługi komunikacyjnej terenów położonych w bezpośrednim sąsiedztwie DK10 poprzez układ dróg lokalnych i zbiorczych z wykluczeniem/ograniczeniem możliwości tworzenia bezpośrednich zjazdów.
- Modernizacja linii kolejowej LK27.
- Budowa nowych, rozbudowa i przebudowa istniejących dróg z zastosowaniem nowoczesnych technik i technologii służących ochronie środowiska geograficznego.
- Budowa nowych, rozbudowa i przebudowa istniejących dróg z zachowaniem odpowiednich parametrów, umożliwiających lokalizację pasów zieleni oddzielających chodniki od jezdni.
- Przebudowa miejsc niebezpiecznych na drogach, w tym w miejscu skrzyżowań ruchu drogowego i kolejowego, szczególnie z użyciem inteligentnych systemów zarządzania ruchem.
- Zapewnienie odpowiedniej liczby miejsc do parkowania, adekwatnej do istniejących i planowanych terenów zabudowy i zagospodarowania terenu, zgodnie z przepisami odrębnymi.
- Zapewnienie/realizacja przy stacjach kolejowych lub w ich pobliżu parkingów samochodowych i dla rowerów służących powiązaniu transportu indywidualnego samochodami osobowymi i rowerem z transportem kolejowym.
- Planowanie rozwoju dróg rowerowych, w pierwszej kolejności służących transportowi.
- Budowa systemu dróg rowerowych w separacji od ruchu samochodowego i pieszego.
- Planowanie infrastruktury transportowej z uwzględnieniem potrzeb wszystkich użytkowników, w tym osób z niepełnosprawnościami.
- Poprawa standardu drogi wodnej zgodnie z założeniami konwencji AGN do IV klasy żeglowności.
- Budowa dróg obsługujących tereny wykorzystywane rolniczo o określonych parametrach przystosowanych do obecnie wykorzystywanego sprzętu rolniczego.

### Zasady dotyczące infrastruktury technicznej:

- Kształtowanie przestrzeni w sposób zapewniający możliwość rozwoju istniejących i budowę nowych sieci i urządzeń infrastruktury technicznej oraz ich niezakłócone funkcjonowanie przy minimalizowaniu ich ewentualnego niekorzystnego wpływu na otoczenie.
- W zakresie zaopatrzenia w wodę:
  - zaopatrzenie mieszkańców w wodę z wodociągów gminnych, tylko w szczególnych przypadkach wymagających wyjaśnienia, z indywidualnych studni głębinowych
  - dalsza rozbudowa i modernizacja obiektów i sieci wodociągowej zgodnie z aktualnymi potrzebami, umożliwiającą bezawaryjną dostawę wody do obecnych i nowych odbiorców
  - remont i rozbudowa istniejących gminnych ujęć wody zgodnie z aktualnymi potrzebami
  - zagospodarowanie wyznaczonych stref ochrony bezpośredniej zgodnie z przepisami odrębnymi
  - dostosowanie lokalizacji nowych obiektów, szczególnie tych uciążliwych dla środowiska, do struktur hydrogeologicznych
- W zakresie gromadzenia i oczyszczania ścieków:
  - wyposażenie istniejącej zabudowy w system kanalizacji, a w przypadku lokalizacji nowej zabudowy jednoczesną budowę systemu wodociągowego i kanalizacyjnego. Realizacja indywidualnych systemów oczyszczania ścieków, tylko w miejscach, gdzie jest niemożliwa technicznie lub ekonomicznie nieuzasadniona budowa sieci kanalizacyjnych
  - zapewnienie terenu pod sprawne funkcjonowanie, w tym modernizację, rozbudowę istniejącej gminnej mechaniczno-biologicznej oczyszczalni ścieków
- W zakresie systemów odwadniających i melioracyjnych:
  - bieżące prowadzenie prac remontowych i modernizacyjnych poprawiających stan techniczny rowów odwadniających oraz zachowanie cieków powierzchniowych dla swobodnego spływu wód
  - zagospodarowywanie wód opadowych i roztopowych pochodzących ze szczelnych powierzchni niezanieczyszczonych (np. dachy budynków) w sposób zrównoważony, z zastosowaniem infiltracji powierzchniowej lub podziemnej
  - budowa zbiorników retencjonujących wodę, w tym rozwój małej retencji
- W zakresie gospodarki odpadami:
  - doskonalenie systemu selektywnej zbiórki i segregacji odpadów zgodnie z Regulaminem o utrzymaniu czystości i porządku w Gminie
- W zakresie systemu elektroenergetycznego: prowadzenie działań służących zapewnieniu bezpieczeństwa dostaw energii i produkcji energii, w tym poprzez:
  - adaptację przebiegających przez teren Gminy istniejących napowietrznych linii elektroenergetycznych do planowanego zagospodarowania terenu
  - umożliwienie przebudowy istniejących i budowę nowych linii energetycznych oraz stacji transformatorowych
  - sukcesywne wprowadzanie sieci kablowych, szczególnie w obszarach zabudowanych
  - budowę lokalnych, ekologicznych źródeł produkcji energii.

### 6.7. Zasady lokalizacji urządzeń wytwarzających energię o mocy zainstalowanej przekraczającej 500 kW

- W zakresie lokalizacji instalacji OZE określa się możliwość ich lokalizacji na obszarze całej Gminy zgodnie z przepisami odrębnymi ze szczególnym uwzględnieniem ograniczania ich lokalizowania: elektrowni słonecznych na gruncie w obszarze gruntów ornych o klasach bonitacyjnych I-III, elektrowni słonecznych na gruncie, elektrowni wiatrowych, biogazowni w obszarach podlegających ochronie na podstawie ustawy o ochronie przyrody i w bezpośrednim sąsiedztwie zabudowy mieszkaniowej, usług (edukacji, zdrowia, sportu i rekreacji, kultury, turystyki).
- W zakresie systemu gazowego prowadzenie działań służących zapewnieniu bezpieczeństwa dostaw gazu, w tym poprzez:

- adaptację przebiegających przez teren Gminy istniejących gazociągów i elementów punktowych infrastruktury gazowej do planowanego zagospodarowania terenu
- umożliwienie budowy sieci gazowych oraz elementów punktowych infrastruktury gazowej
- W zakresie ciepłownictwa:
  - Dążenie do objęcia zbiorczym systemem zaopatrzenia w ciepło jak największej liczby mieszkańców, w tym poprzez:
    - obejmowanie istniejących terenów zabudowy mieszkaniowej, usługowej, w tym usług publicznych, gospodarczej systemem zbiorowego zaopatrzenia w ciepło
    - sukcesywną przebudowę urządzeń grzewczych w celu zastosowania paliw o niskim stopniu emisji zanieczyszczeń do środowiska oraz instalowaniu sprawnych urządzeń zmniejszających emisję szkodliwych substancji do atmosfery
  - Realizacja działań termomodernizacyjnych, szczególnie budynków usług publicznych.

## **6.8. Zasady lokalizacji przedsięwzięć mogących znacząco oddziaływać na środowisko**

Określa się dopuszczenie lokalizacji przedsięwzięć mogących znacząco oddziaływać na środowisko na terenie Gminy zgodnie z przepisami odrębnymi, z wyjątkiem wprowadzenia ograniczenia lokalizacji przedsięwzięć mogących zawsze znacząco oddziaływać na środowisko w obszarach objętych ochroną na podstawie ustawy o ochronie przyrody oraz wskazanych jako lokalne korytarze ekologiczne, zgodnie z przepisami odrębnymi.

## **6.9. Zasady kształtowania rolniczej i leśnej przestrzeni produkcyjnej**

- Ochrona gruntów rolnych I-III klasy bonitacyjnej zgodnie z przepisami odrębnymi.
- Ochrona przed zmianą użytkowania gleb pochodzenia organicznego i zachowanie ich funkcji ekologicznych.
- Utrzymanie, zachowanie i wprowadzanie nowych zadrzewień i zakrzewień śródpolnych i przydrożnych, torfowisk, i naturalnych zbiorników wodnych.
- Zapewnienie sprawnego działania systemów melioracyjnych poprzez modernizację i odbudowę melioracji wodnych objętych ewidencją, utrzymanie urządzeń melioracji wodnych, w tym otwartych rowów we właściwym stanie technicznym.
- Zachowanie krajobrazu wiejskiego, ochrona przed wprowadzaniem elementów „obcych” z zakresu architektury i zagospodarowania, zachowanie mozaiki pól, miedz i terenów zadrzewionych, rowów melioracyjnych.
- Realizacja niezbędnej w działalności rolniczej infrastruktury technicznej, m.in. drogowej, energetycznej, kanalizacyjnej, itd. oraz przebudowa istniejącej infrastruktury.
- Ochrona lasów, w tym lasów ochronnych zgodnie z przepisami odrębnymi
- Prowadzenie gospodarki leśnej zgodnie z zasadami określonymi w planach urządzenia lasów (zarówno państwowych jak i prywatnych) w oparciu o przepisy odrębne, w tym lasów o funkcji ochronnej.
- Zachowanie wielofunkcyjnej funkcji lasów, w tym wzbogacanie ich funkcji ekologicznych.
- Zachowanie w dobrym stanie, realizacja nowych dróg i dojazdów przeciwpożarowych oraz punktów zaopatrzenia w wodę w ramach ochrony przeciwpożarowej.

## **6.10. Zasady kształtowania zagospodarowania przestrzennego na obszarach zdegradowanych i obszarach rewitalizacji oraz obszarach wymagających przekształceń, rehabilitacji, rekultywacji lub remediacji**

- W granicach Gminy nie występują obszary wymagające rekultywacji w rozumieniu przepisów o ochronie gruntów rolnych i leśnych.
- W granicach Gminy nie występują obszary wymagające remediacji w rozumieniu przepisów ustawy z dnia 13 kwietnia 2007 r. o zapobieganiu szkodom w środowisku i ich naprawie.

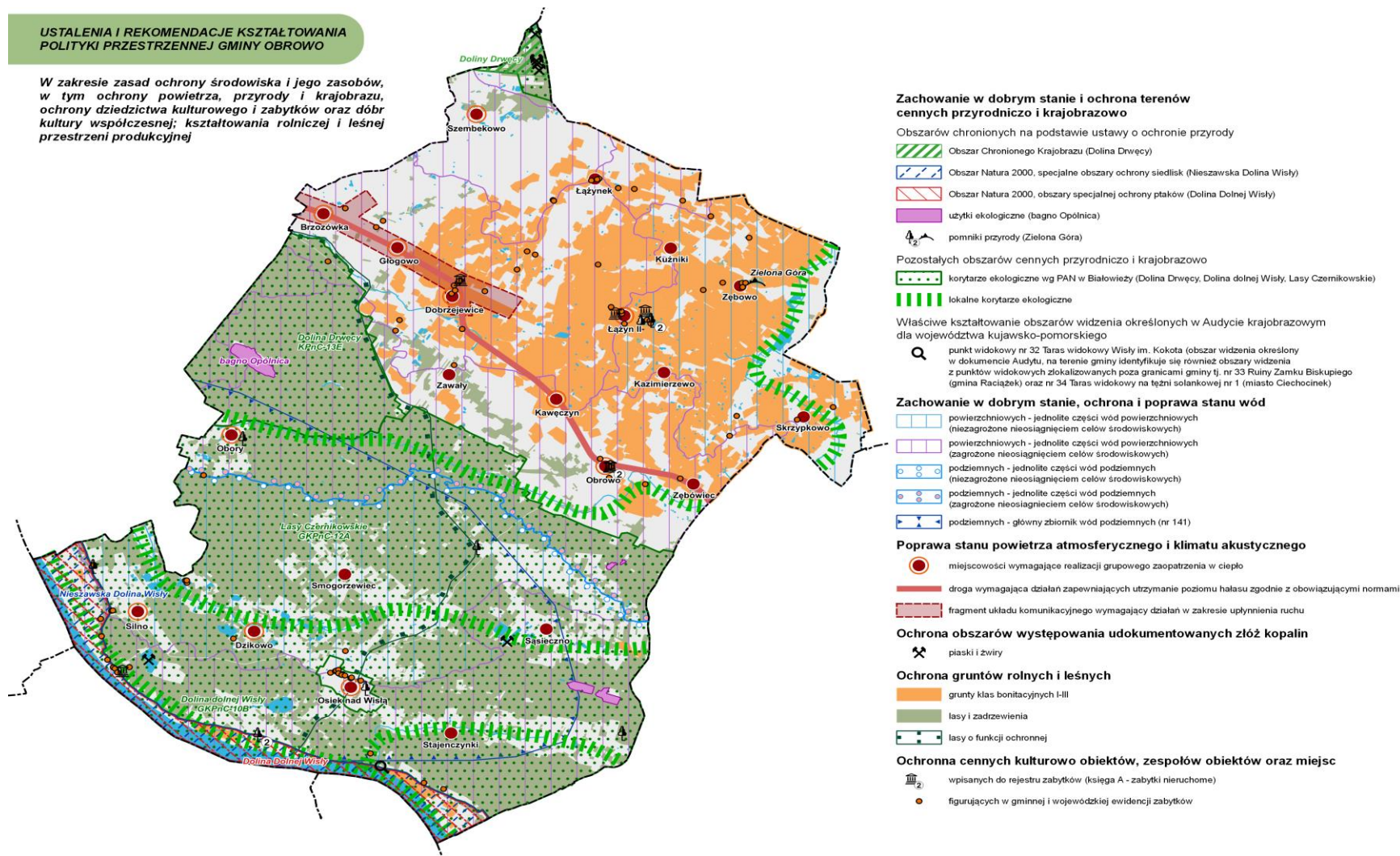
- Renowacja, remont przestrzeni, budynków istotnych dla rozwoju Gminy umożliwiające zachowanie ich funkcji lub nadanie nowych funkcji, głównie publicznych.
- Realizacja Gminnego Programu Rewitalizacji Gminy Obrowo.



## Mapa 2. Ustalenia i rekomendacje w zakresie zasad ochrony środowiska, i jego zasobów, ochrony dziedzictwa kulturowego oraz kształtowania rolniczej i leśnej przestrzeni produkcyjnej

### USTALENIA I REKOMENDACJE KSZTAŁTOWANIA POLITYKI PRZESTRZENNEJ GMINY OBROWO

W zakresie zasad ochrony środowiska i jego zasobów, w tym ochrony powietrza, przyrody i krajobrazu, ochrony dziedzictwa kulturowego i zabytków oraz dóbr kultury współczesnej; kształtowania rolniczej i leśnej przestrzeni produkcyjnej

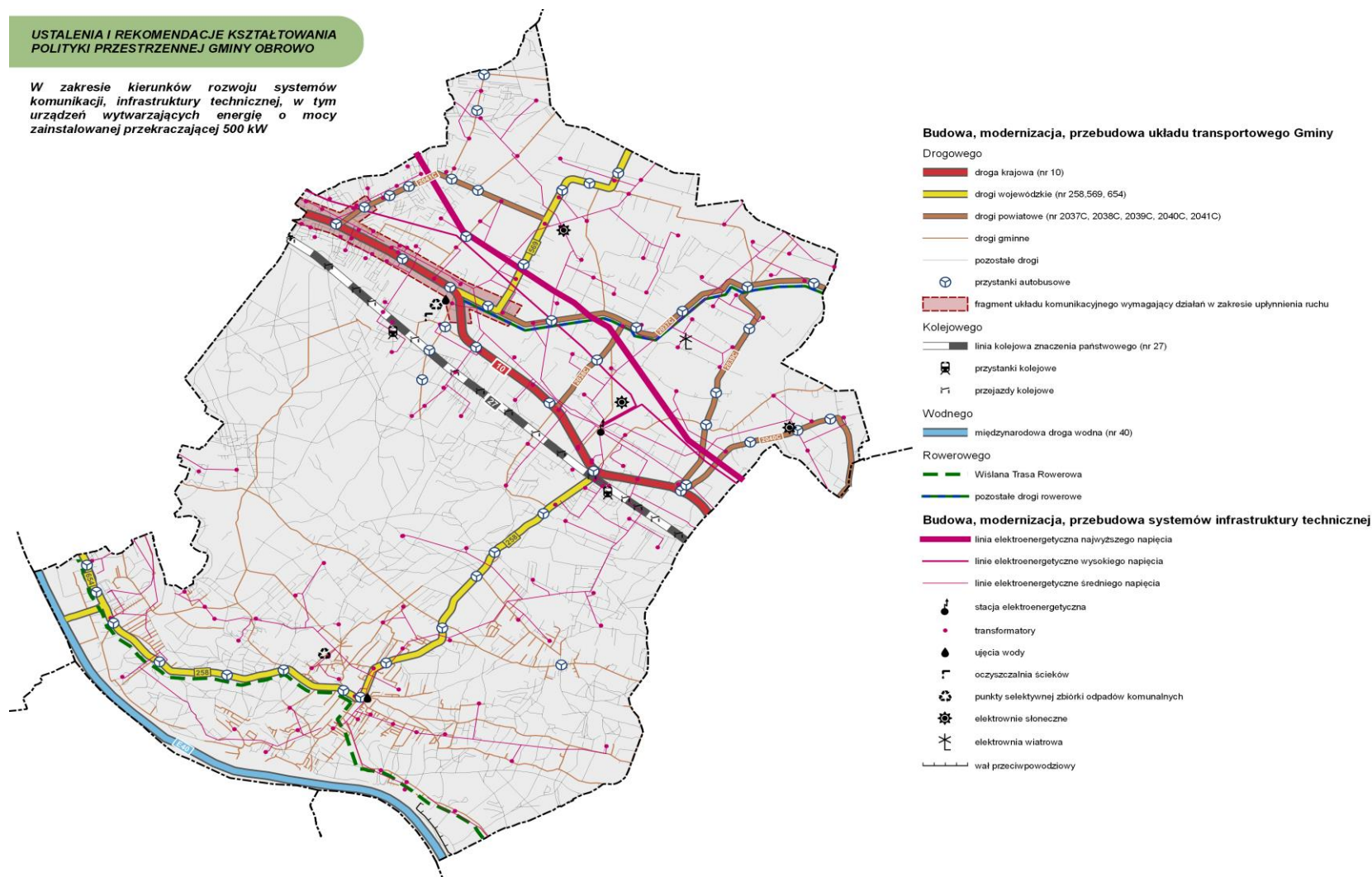


Źródło: Opracowanie własne

### Mapa 3. Ustalenia i rekomendacje w zakresie kierunków rozwoju systemów komunikacji, infrastruktury technicznej, w tym urządzeń wytwarzających energię o mocy zainstalowanej przekraczającej 500 kW

#### USTALENIA I REKOMENDACJE KSZTAŁTOWANIA POLITYKI PRZESTRZENNEJ GMINY OBROWO

W zakresie kierunków rozwoju systemów komunikacji, infrastruktury technicznej, w tym urządzeń wytwarzających energię o mocy zainstalowanej przekraczającej 500 kW

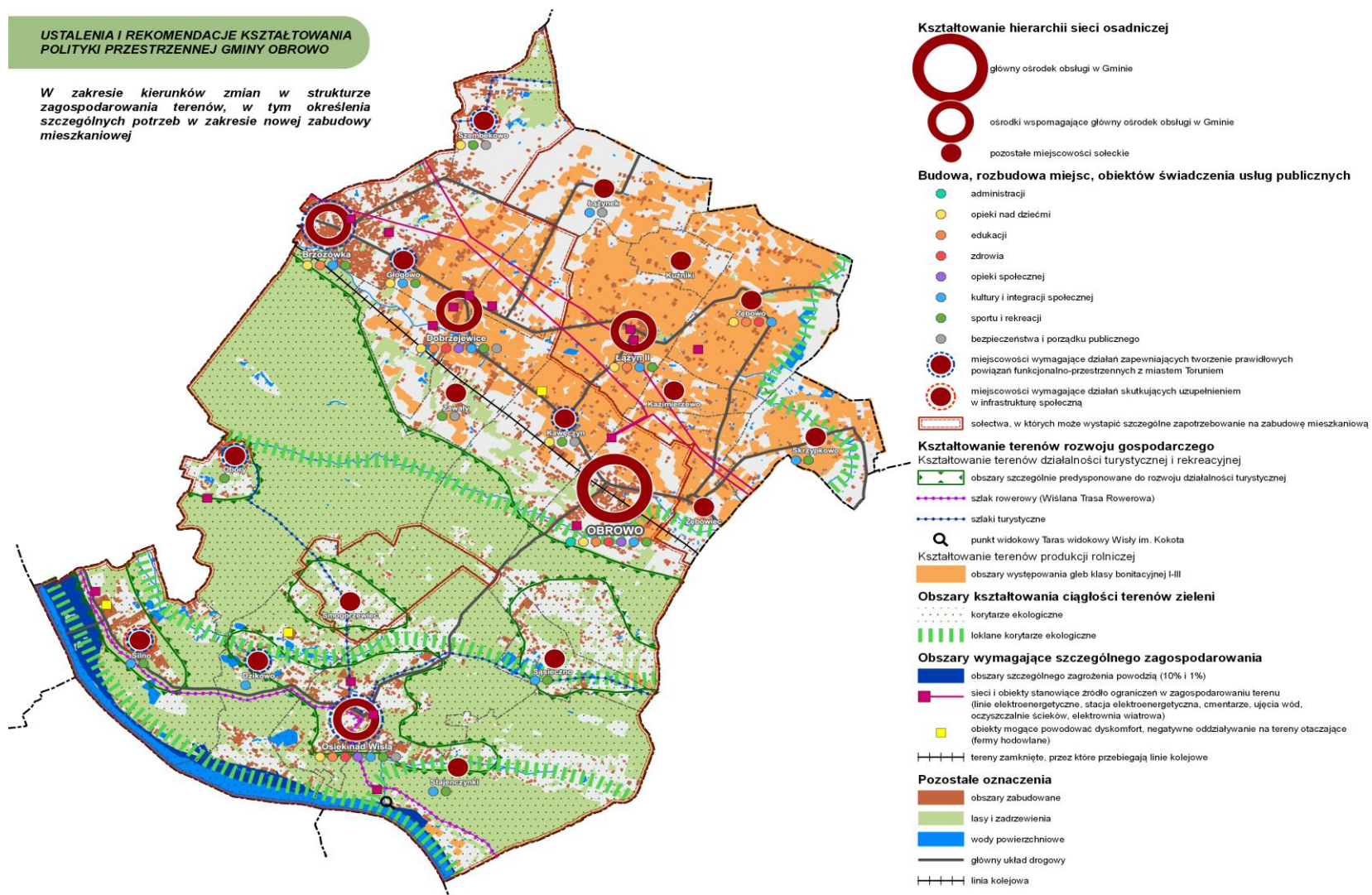


Źródło: Opracowanie własne

## Mapa 4. Ustalenia i rekomendacje w zakresie kierunków zmian w strukturze zagospodarowania terenów

### USTALENIA I REKOMENDACJE KSZTAŁTOWANIA POLITYKI PRZESTRZENNEJ GMINY OBROWO

W zakresie kierunków zmian w strukturze zagospodarowania terenów, w tym określenia szczególnych potrzeb w zakresie nowej zabudowy mieszkaniowej



Źródło: Opracowanie własne

## Rozdział VII.

### Obszary strategicznej interwencji określone w strategii rozwoju województwa wraz z zakresem planowanych działań

Warunkiem efektywnej polityki rozwoju jest pogłębiona diagnoza terytoriów, czyli rozpoznanie zasobów endogenicznych i potencjałów, możliwych do wykorzystania do rozwoju, a także określenia barier rozwojowych i obszarów, które należałoby wesprzeć, co umożliwi większe różnicowanie i lepsze dopasowanie interwencji w zależności od specyfiki tych terytoriów. W ten sposób identyfikowane są obszary wsparcia, w tym o szczególnym charakterze, tzw. obszary strategicznej interwencji.

**Schemat 3. Obszary strategicznej interwencji – sposób rozumienia, rodzaje i sens ich identyfikacji**



Źródło: *Strategia Rozwoju Gminy – poradnik praktyczny*

Według ustawy, obszar strategicznej interwencji (OSI) to określony w strategii rozwoju obszar o zidentyfikowanych lub potencjalnych powiązaniach funkcjonalnych, lub o szczególnych warunkach społecznych, gospodarczych czy przestrzennych, decydujących o występowaniu barier rozwoju lub trwałych, możliwych do aktywowania, potencjałów rozwojowych, do którego jest kierowana interwencja publiczna łącząca inwestycje, w szczególności gospodarcze, infrastrukturalne albo w zasoby ludzkie, finansowane z różnych źródeł, czy też rozwiązania regulacyjne.

Na poziomie regionalnym Samorząd Województwa kujawsko-pomorskiego wyznaczył własne obszary strategicznej interwencji.

#### 7.1. „Strategia Przyspieszenia 2030+”

Strategia rozwoju jest najważniejszym dokumentem, który opracowuje Samorząd Województwa celem wyznaczenia kierunków rozwoju województwa na najbliższe lata. Kierunki te są realizowane poprzez bardzo różne działania władz, ale także innych podmiotów zainteresowanych rozwojem.

Dla województwa strategia jest zbiorem wiedzy o potrzebach województwa oraz o tym, w jaki sposób zamierza je realizować. Jako, że jest to strategia dla całego województwa, skupia się na działaniach, z których efektów skorzystają wszyscy lub większość jego mieszkańców.

## 7.2. Wyzwania rozwojowe województwa kujawsko-pomorskiego wynikające ze Strategii Przyspieszenia 2030+

W wyniku prac diagnostycznych zawartych w Strategii Przyspieszenia 2030+ zidentyfikowano następujące wyzwania rozwojowe:

- 1) Poprawa poziomu rozwoju społecznego mieszkańców województwa.
- 2) Dostosowanie kierunków rozwoju województwa do transformacji demograficznej i konsekwencji starzenia społeczeństwa.
- 3) Rozwój gospodarczy.
- 4) Wzrost innowacyjności gospodarki województwa.
- 5) Poprawa dostępności zewnętrznej oraz wykorzystanie potencjału logistycznego województwa.
- 6) Poprawa dostępności komunikacyjnej stolic województwa z terenu całego województwa.
- 7) Wzmocnienie potencjału Bydgoszczy i Torunia jako ośrodków współodpowiedzialnych za rozwój społeczno-gospodarczy i konkurencyjność województwa.
- 8) Nowoczesny sektor rolno-spożywczy.
- 9) Rozwój uzdrowisk.
- 10) Powszechna dostępność technologii informacyjnych.
- 11) Zapewnienie dobrego stanu powietrza.
- 12) Zapewnienie zrównoważonego rozwoju oraz efektywnego funkcjonowania gospodarki i społeczeństwa w warunkach zmian klimatu.
- 13) Bezpieczeństwo i transformacja energetyczna.
- 14) Odbudowa gospodarki regionu po epidemii COVID-19.

## 7.3. Wizja rozwoju województwa kujawsko-pomorskiego

Istotą funkcjonowania i rozwoju województwa kujawsko-pomorskiego jest zapewnienie jak najwyższej jakości życia jego mieszkańców.

Zakłada się, że końcowym efektem kształtowania jakości życia mieszkańców województwa kujawsko-pomorskiego będzie przede wszystkim wzrost zamożności społeczeństwa, jak również większa satysfakcja z możliwości realizacji aspiracji życiowych na jego terenie i komfort zamieszkiwania w regionie o dobrym stanie środowiska oraz wysokiej jakości oferowanych usług.

Pierwszym filarem „Strategii Przyspieszenia 2030+” jest konieczność przezwyciężenia problemu wciąż zbyt niskiego poziomu rozwoju społecznego.

Drugim filarem jest dążenie do poprawy stanu rozwoju gospodarczego województwa.

Trzeci filar stanowią działania na rzecz zapewnienia warunków dla wysokiej jakości życia oraz konkurencyjności gospodarki, związanych z jakością przestrzeni województwa.

Oprócz tych trzech filarów określających dziedziny „Strategii Przyspieszenia 2030+”, należy wskazać obszar zagadnień wspólnych dla nich (horyzontalnych) i tworzących między nimi powiązania i relacje, które są niezbędne do sprawnego funkcjonowania województwa, jako spójnego systemu społeczno-gospodarczego o integralnej strukturze funkcjonalno-przestrzennej. Zalicza się do nich zagadnienia dotyczące: bezpieczeństwa, cyfryzacji, transportu publicznego oraz współpracy wszystkich podmiotów i środowisk na rzecz rozwoju, tworzące czwarty filar.

**Tabela 9. Filary „Strategii Przyspieszenia 2030+” oraz ich rola w kształtowaniu jakości życia i konkurencyjności gospodarki**

Filary Strategii Przyspieszenia 2030+			
Rozwój społeczny	Zrównoważony rozwój gospodarczy	Kształtowanie przestrzeni	Sprawne funkcjonowanie systemów
Kształtuje jakość życia związaną z umiejętnościami i aktywnością mieszkańców	Kształtuje jakość życia związaną z dochodami gospodarstw domowych i zdolnością samorządów do inwestowania	Kształtuje jakość życia związaną ze stanem środowiska oraz zagospodarowaniem przestrzeni	Kształtuje jakość życia związaną z dostępnością, zaufaniem społecznym i instytucjonalnym, jakością i odpowiedzialnością zarządzania, poczuciem bezpieczeństwa
Kształtuje konkurencyjność gospodarki związaną z umiejętnościami i zaangażowaniem mieszkańców	Kształtuje konkurencyjność gospodarki związaną z jej nowoczesnością i różnorodnością	Kształtuje konkurencyjność gospodarki związaną z atrakcyjnością dla lokalizacji działalności gospodarczych	Kształtuje konkurencyjność gospodarki związaną z otwartością regionu i prorozwojowymi postawami wszystkich interesariuszy

Źródło: Strategia rozwoju województwa kujawsko-pomorskiego do 2030 roku – Strategia Przyspieszenia 2030+

Biorąc pod uwagę powyższe zapisy, finalne efekty Strategii Przyspieszenia 2030+ to:

- 1) Wzrost zamożności mieszkańców.
- 2) Możliwości realizacji aspiracji życiowych na terenie województwa.
- 3) Komfort zamieszkiwania w regionie o dobrym stanie środowiska i wysokiej jakości oferowanych usług.

#### 7.4. Cele i kierunki rozwoju województwa

Celem nadrzędnym „Strategii Przyspieszenia 2030+” jest „Jakość życia typowa dla wysokorozwiniętych regionów europejskich”.

Powyższy cel osiągnięty zostanie przez koncentrację działań w czterech obszarach tematycznych rozwoju:

- 1) **Spółeczeństwo** – w ramach tego obszaru zakłada się poprawę poziomu rozwoju społecznego, głównie w aspekcie zmian postaw społecznych i rozwoju edukacji. Celami operacyjnymi tego obszaru są: edukacja, aktywność społeczna, zdrowie, kultura i sport.

Obszar ten wyróżnia dwa cele główne:

- **Skuteczna edukacja.**
- **Zdrowe, aktywne i zamożne społeczeństwo.**

- 2) **Gospodarka** – w ramach tego obszaru dążyć się będzie do rozwoju i unowocześnienia gospodarki województwa, który jest warunkiem wzrostu jego konkurencyjności w aspekcie miejsca zamieszkania. Celem operacyjnym tego obszaru jest: jakościowy i ilościowy rozwój przedsiębiorczości.

Obszar ten wyróżnia jeden cel główny:

- **Konkurencyjna gospodarka.**

- 3) **Przestrzeń** – obszar ten ma za zadanie zapewnienie wysokiej jakości życia oraz konkurencyjności gospodarki, w zagadnieniach związanych z jakością przestrzeni województwa. Celami operacyjnymi tego obszaru są: dostępność usług, infrastruktury transportowej, przestrzeni dla rozwoju gospodarczego, wykorzystania potencjałów endogenicznych w rozwoju lokalnym.

Obszar ten wyróżnia jeden cel główny:

- **Dostępna przestrzeń i czyste środowisko.**

- 4) **Spójność** – obszar ten zmierza do zapewnienia wysokiej sprawności funkcjonowania systemu społeczno-gospodarczego, tak by przestrzeń województwa była spójna komunikacyjnie, bezpieczna i odporna na zagrożenia. Jednocześnie cechą realizowanych w województwie procesów powinna być innowacyjność, przy jednoczesnej nowoczesności struktur. Celami operacyjnymi tego obszaru są: informatyzacja (cyfryzacja), bezpieczeństwo publiczne, transport publiczny, współpraca na rzecz rozwoju regionu.

Obszar ten wyróżnia jeden cel główny:

- **Spójne i bezpieczne województwo.**

W ramach poszczególnych celów głównych, sformułowano cele operacyjne, które zaprezentowano w poniższej tabeli:

**Tabela 10. Cel nadrzędny, cele główne oraz cele operacyjne „Strategii rozwoju województwa kujawsko-pomorskiego do 2030 roku – Strategia Przyspieszenia 2030+”**

<b>Jakość życia typowa dla wysokorozwiniętych regionów europejskich</b>				
<b>1. Skuteczna edukacja</b>	<b>2. Zdrowe, aktywne i zamożne społeczeństwo</b>	<b>3. Konkurencyjna gospodarka</b>	<b>4. Dostępna przestrzeń i czyste środowisko</b>	<b>5. Spójne i bezpieczne województwo</b>
11. Podniesienie jakości kształcenia i wychowania 12. Edukacja dla gospodarki opartej na wiedzy i nowoczesnych technologiach 13. Kształtowanie środowiska edukacyjnego 14. Rozwój szkolnictwa wyższego	21. Aktywność społeczna i rozwój społeczeństwa obywatelskiego 22. Rozwój wrażliwy społecznie 23. Zdrowie 24. Kultura, sztuka i dziedzictwo narodowe 25. Sport i aktywność fizyczna	31. Odbudowa gospodarki po COVID-19 32. Innowacyjna gospodarka – nauka, badania i wdrożenia 33. Rozwój przedsiębiorczości 34. Rozwój sektora rolno-spożywczego 35. Rozwój turystyki 36. Internacjonalizacja gospodarki 37. Nowoczesny rynek pracy	41. Infrastruktura rozwoju społecznego 42. Środowisko przyrodnicze 43. Przestrzeń kulturowa 44. Przestrzeń dla gospodarki 45. Infrastruktura transportu 46. Infrastruktura techniczna 47. Czysta energia i bezpieczeństwo energetyczne 48. Potencjały endogeniczne	51. Transport publiczny 52. Cyfryzacja 53. Bezpieczeństwo 54. Współpraca dla rozwoju regionu

Źródło: *Strategia rozwoju województwa kujawsko-pomorskiego do 2030 roku – Strategia Przyspieszenia 2030+*



## 7.5. Obszary Strategicznej Interwencji w województwie kujawsko-pomorskim

„Krajowa Strategia Rozwoju Regionalnego 2030” kontynuuje wprowadzoną w „KSRR 2010-2020” ideę obszarów strategicznej interwencji (OSI). OSI są obecnie wiązane bezpośrednio z zasadą koncentracji terytorialnej, która z kolei jest definiowana jako „ukierunkowanie interwencji w ramach polityki regionalnej na rzecz wsparcia ograniczonej liczby terytoriów”. Uzasadnieniem tej zasady jest fakt, że każdy obszar charakteryzuje się określonymi wyzwaniami, barierami bądź potencjałami, których rozwój jest szczególnie istotny z punktu widzenia spójności regionu bądź kraju. Obszary te charakteryzują się zbiorem cech (funkcjonalnych, społeczno-gospodarczych, przestrzennych i innych), które w sposób pozytywny lub negatywny wyodrębniają je z otoczenia, co pozwala określić granice tego obszaru.

W „Krajowej Strategii Rozwoju Regionalnego 2030” wskazano następujące OSI, które dotyczą województwa kujawsko-pomorskiego:

- miasta średnie tracące funkcje społeczno-gospodarcze,
- obszary zagrożone trwałą marginalizacją.

Dodatkowo KSRR 2030 dopuszcza na poziomie polityki regionalnej danego województwa identyfikację obszarów strategicznej interwencji będących odpowiedzią na problemy rozwojowe, o ile będzie to wiązało się z zapewnieniem konkretnych instrumentów wsparcia lub mechanizmów uzgodnień.

Obszary Strategicznej Interwencji wskazywane w polityce regionalnej województwa kujawsko-pomorskiego do realizacji w okresie do roku 2030, przedstawiono w tabeli poniżej:

Tabela 11. Obszary Strategicznej Interwencji na terenie województwa kujawsko-pomorskiego ustanowione do roku 2030

Nazwa OSI	Wyjaśnienia	Rodzaj OSI wg KSRR2030	Możliwy rodzaj instrumentu wsparcia / mechanizmu uzgodnień	Przynależność Gminy Obrowo do danego OSI
<b>Zidentyfikowane na poziomie krajowym, wobec których politykę rozwoju adekwatną do przedmiotu delimitacji prowadzi Rada Ministrów RP</b>				
Miasta średnie tracące funkcje społeczno-gospodarcze	Przynależność miast wg materiałów ministerstwa właściwego ds. prowadzenia polityki regionalnej (aktualnie opublikowana przez Ministerstwo Funduszy i Polityki Rozwoju – „Zaktualizowana imienna lista 139 miast średnich tracących funkcje społeczno-gospodarcze”).	Miasta średnie tracące funkcje społeczno-gospodarcze	Określany z poziomu polityki krajowej	NIE
Obszary zagrożone trwałą marginalizacją	Przynależność miast wg materiałów ministerstwa właściwego ds. prowadzenia polityki regionalnej (aktualnie opublikowana przez Ministerstwo Funduszy i Polityki Rozwoju – „Zaktualizowana lista gmin zagrożonych trwałą marginalizacją, programowanie 2021-2027”).	Obszary zagrożone trwałą marginalizacją	Określany z poziomu polityki krajowej	NIE
<b>Zidentyfikowane na poziomie wojewódzkim, wobec których politykę rozwoju adekwatną do przedmiotu delimitacji prowadzi Samorząd Województwa</b>				
Miejski obszar funkcjonalny Bydgoszczy i Torunia	Zasięg terytorialny określony na mapie pt. „Model struktury funkcjonalno-przestrzennej województwa kujawsko-pomorskiego do roku 2030”	Miejski obszar funkcjonalny	Instrument ZIT lub IIT/ Interwencja na podstawie uzgadnianego dokumentu programowego	TAK
Miejski obszar funkcjonalny Włocławka	Zasięg terytorialny określony na mapie pt. „Model struktury funkcjonalno-przestrzennej województwa kujawsko-pomorskiego do roku 2030”	Miejski obszar funkcjonalny	Instrument ZIT lub IIT/ Interwencja na podstawie uzgadnianego dokumentu programowego	NIE

Miejski obszar funkcjonalny Grudziądz	Zasięg terytorialny określony na mapie pt. „Model struktury funkcjonalno-przestrzennej województwa kujawsko-pomorskiego do roku 2030”	Miejski obszar funkcjonalny	Instrument ZIT lub IIT/ Interwencja na podstawie uzgadnianego dokumentu programowego	NIE
Miejski obszar funkcjonalny Inowrocławia	Zasięg terytorialny określony na mapie pt. „Model struktury funkcjonalno-przestrzennej województwa kujawsko-pomorskiego do roku 2030”	Miejski obszar funkcjonalny	Instrument ZIT lub IIT/ Interwencja na podstawie uzgadnianego dokumentu programowego	NIE
OSI gmin wykazujących negatywną sytuację społeczno-gospodarczą	Zasięg terytorialny określony na mapie uzupełniającej „Model struktury funkcjonalno-przestrzennej województwa kujawsko-pomorskiego do roku 2030” Dopuszcza się aktualizacje przyjmowane przez Zarząd Województwa Kujawsko-Pomorskiego	Wewnętrzne peryferia	Instrument IIT, wsparcie poprzez preferencje w RPO / brak uzgodnień	NIE
OSI obszarów cechujących się skrajnym niedoborem wody dla rolnictwa	Zasięg terytorialny określony na mapie pt. „Model struktury funkcjonalno-przestrzennej województwa kujawsko-pomorskiego do roku 2030” – do uszczegółowienia na etapie sporządzania Planu zagospodarowania przestrzennego województwa	Subregion	Instrument IIT, wsparcie poprzez dedykowane działania przestrzenne / brak uzgodnień	NIE
OSI obszarów peryferyjności transportowej	Zasięg terytorialny określony na mapie pt. „Model struktury funkcjonalno-przestrzennej województwa kujawsko-pomorskiego do roku 2030” – do uszczegółowienia na etapie sporządzania Planu zagospodarowania przestrzennego województwa.	Wewnętrzne peryferia	Instrument IIT, wsparcie na etapie planowania funkcjonowania transportu publicznego / brak uzgodnień	NIE
<b>Zidentyfikowane na poziomie wojewódzkim, wobec których politykę rozwoju adekwatną do przedmiotu delimitacji prowadzą organy administracji rządowej</b>				
Obszar poprzemysłowego wielkoobszarowego skażenia środowiska.	Teren miasta Bydgoszcz oraz gminy Solec Kujawski. Rozpoznane ogniska zanieczyszczeń znajdują się na terenie dawnych Zakładów Chemicznych Zachem w Bydgoszczy. Niezbędne jest	Obszary zdegradowane	Określany z poziomu polityki krajowej	NIE

	precyzyjne określenie zasięgu terytorialnego zanieczyszczeń, zwłaszcza w zakresie zasięgu zanieczyszczeń wód.			
--	---	--	--	--

Źródło: *Strategia rozwoju województwa kujawsko-pomorskiego do 2030 roku – Strategia Przyspieszenia 2030+*

## **7.6. Spójność kierunków działań zaplanowanych w Strategii Rozwoju Gminy Obrowo z kierunkami rozwoju określonymi w Strategii Przyspieszenia 2030+**

Wszystkie kierunki działań wskazane w Strategii Rozwoju Gminy Obrowo są spójne z kierunkami rozwoju określonymi w Strategii Przyspieszenia 2030+.

Szczegółowe zestawienie powiązań przedstawiono w poniższej tabeli.

**Tabela 12. Spójność kierunków działań Strategii Rozwoju Gminy Obrowo z kierunkami rozwoju Strategii Przyspieszenia 2030+**

Kierunki działań zaplanowanych w Strategii Rozwoju Gminy Obrowo	Kierunki rozwoju określone w Strategii Przyspieszenia 2030+
Budowa przedszkola ze żłobkiem w Obrowie	<p>Projekt zgodny z kierunkiem 4102. Rozwój infrastruktury edukacji przedszkolnej, który dotyczy działań inwestycyjnych mających na celu stworzenie lub poprawę warunków lokalowych dla prowadzenia edukacji przedszkolnej.</p> <p>Projekt jest także zgodny z kierunkiem 4101. Rozwój infrastruktury opieki nad dziećmi do lat 3, który dotyczy działań inwestycyjnych mających na celu stworzenie lub poprawę warunków lokalowych dla prowadzenia działań opieki nad dziećmi do lat trzech. Obejmuje zarówno działania polegające na budowie nowych obiektów, modernizacji, przebudowie i rozbudowie istniejących, jak i adaptacji obiektów o innym przeznaczeniu. Obejmuje zarówno działania polegające na tworzeniu obiektów samodzielnych, dedykowanych do tego celu, jak i tworzeniu bazy lokalowej dla realizacji tego typu usług przy obiektach/instytucjach prowadzących zasadniczo działalność innego rodzaju. Obejmuje także działania dotyczące realizacji niezbędnej infrastruktury towarzyszącej oraz działania polegające na zakupie i montażu niezbędnego wyposażenia.</p>
Budowa szkoły muzycznej w Osieku nad Wisłą	<p>Projekt zgodny z kierunkiem 4103. Rozwój infrastruktury edukacji szkolnej, który dotyczy działań inwestycyjnych mających na celu stworzenie lub poprawę warunków lokalowych dla prowadzenia edukacji szkolnej na poziomie podstawowym i ponadpodstawowym. Obejmuje zarówno działania polegające na budowie nowych obiektów, modernizacji, przebudowie i rozbudowie istniejących, jak i adaptacji obiektów o innym przeznaczeniu. Obejmuje zarówno działania polegające na tworzeniu obiektów samodzielnych, dedykowanych do tego celu, jak i tworzeniu bazy lokalowej dla realizacji tego typu usług przy obiektach/instytucjach prowadzących zasadniczo działalność innego rodzaju. Obejmuje także działania dotyczące realizacji niezbędnej infrastruktury towarzyszącej, w tym sportowej, warsztatów i pracowni, internatów, infrastruktury dla edukacji doświadczałnej i innowacyjnej.</p>
Budowa sali gimnastycznej w Łążynie	<p>Projekt zgodny z kierunkiem 4103. Rozwój infrastruktury edukacji szkolnej, który dotyczy działań inwestycyjnych mających na celu stworzenie lub poprawę warunków lokalowych dla prowadzenia edukacji szkolnej na poziomie podstawowym i ponadpodstawowym. Obejmuje zarówno działania polegające na budowie nowych obiektów, modernizacji, przebudowie i rozbudowie istniejących, jak i adaptacji obiektów o innym przeznaczeniu. Obejmuje zarówno działania polegające na</p>

	tworzeniu obiektów samodzielnych, dedykowanych do tego celu, jak i tworzeniu bazy lokalowej dla realizacji tego typu usług przy obiektach/instytucjach prowadzących zasadniczo działalność innego rodzaju. Obejmuje także działania dotyczące realizacji niezbędnej infrastruktury towarzyszącej, w tym sportowej, warsztatów i pracowni, internatów, infrastruktury dla edukacji doświadczalnej i innowacyjnej.
Budowa boiska i placu zabaw (przy szkole) w Osieku nad Wisłą	Projekt zgodny z kierunkiem 4103. Rozwój infrastruktury edukacji szkolnej, który dotyczy działań inwestycyjnych mających na celu stworzenie lub poprawę warunków lokalowych dla prowadzenia edukacji szkolnej na poziomie podstawowym i ponadpodstawowym. Obejmuje zarówno działania polegające na budowie nowych obiektów, modernizacji, przebudowie i rozbudowie istniejących, jak i adaptacji obiektów o innym przeznaczeniu. Obejmuje zarówno działania polegające na tworzeniu obiektów samodzielnych, dedykowanych do tego celu, jak i tworzeniu bazy lokalowej dla realizacji tego typu usług przy obiektach/instytucjach prowadzących zasadniczo działalność innego rodzaju. Obejmuje także działania dotyczące realizacji niezbędnej infrastruktury towarzyszącej, w tym sportowej, warsztatów i pracowni, internatów, infrastruktury dla edukacji doświadczalnej i innowacyjnej.
Termomodernizacja ZS Dobrzejewice	Projekt zgodny z kierunkiem 4103. Rozwój infrastruktury edukacji szkolnej, który dotyczy działań inwestycyjnych mających na celu stworzenie lub poprawę warunków lokalowych dla prowadzenia edukacji szkolnej na poziomie podstawowym i ponadpodstawowym. Obejmuje zarówno działania polegające na budowie nowych obiektów, modernizacji, przebudowie i rozbudowie istniejących, jak i adaptacji obiektów o innym przeznaczeniu. Obejmuje zarówno działania polegające na tworzeniu obiektów samodzielnych, dedykowanych do tego celu, jak i tworzeniu bazy lokalowej dla realizacji tego typu usług przy obiektach/instytucjach prowadzących zasadniczo działalność innego rodzaju. Obejmuje także działania dotyczące realizacji niezbędnej infrastruktury towarzyszącej, w tym sportowej, warsztatów i pracowni, internatów, infrastruktury dla edukacji doświadczalnej i innowacyjnej.
Erasmus+	Projekt zgodny z kierunkiem 1102. Zapewnienie wysokiej jakości kształcenia na wszystkich etapach edukacji, który dotyczy wszelkiego rodzaju działań o charakterze edukacyjnym, promocyjnym lub organizacyjnym, których efektem będzie poprawa wyników egzaminów zewnętrznych, w tym organizacji zajęć dodatkowych ze szczególnym uwzględnieniem przedmiotów matematycznych, przyrodniczych, technicznych i artystycznych.

<p>EU-geniusz w świecie naukowych żywności</p>	<p>Projekt zgodny z kierunkiem 1102. Zapewnienie wysokiej jakości kształcenia na wszystkich etapach edukacji, który dotyczy wszelkiego rodzaju działań o charakterze edukacyjnym, promocyjnym lub organizacyjnym, których efektem będzie poprawa wyników egzaminów zewnętrznych, w tym organizacji zajęć dodatkowych ze szczególnym uwzględnieniem przedmiotów matematycznych, przyrodniczych, technicznych i artystycznych.</p>
<p>Dobry początek. Kompleksowy system wsparcia przedszkoli i oddziałów przedszkolnych z Gminy Obrowo</p>	<p>Projekt zgodny z kierunkiem 1102. Zapewnienie wysokiej jakości kształcenia na wszystkich etapach edukacji, który dotyczy wszelkiego rodzaju działań o charakterze edukacyjnym, promocyjnym lub organizacyjnym, których efektem będzie poprawa wyników egzaminów zewnętrznych, w tym organizacji zajęć dodatkowych ze szczególnym uwzględnieniem przedmiotów matematycznych, przyrodniczych, technicznych i artystycznych.</p>
<p>Przeгляд kapel ludowych/weselnych i organizacja innych imprez kulturalnych na terenie Osieka nad Wisłą</p>	<p>Projekt zgodny z kierunkiem 2409. Wspieranie działalności organizacji społecznych działających w dziedzinie kultury, który dotyczy działań mających na celu wspieranie funkcjonujących na terenie województwa organizacji społecznych działających w sferze kultury. Dotyczy przede wszystkim działań, które będą odnosiły się do trzech aspektów funkcjonowania organizacji społecznych: promowania współtworzenia kultury (realizowanej w sposób sformalizowany, w organizacjach), wsparcia organizacyjnego dla organizacji społecznych (w tym wsparcia pracowników, członków i wolontariuszy) oraz promowania województwa poprzez udział w działaniach na najwyższych poziomach krajowych (festiwale, przeglądy itp.) oraz na arenie międzynarodowej.</p>
<p>Organizacja corocznych pikników dla młodzieży</p>	<p>Projekt zgodny z kierunkiem 2102. Rozwój społeczeństwa obywatelskiego, który dotyczy ogółu działań mających na celu kształtowanie społeczeństwa obywatelskiego i wzrostu aktywności społeczeństwa, przejawiających się w większej aktywności na rzecz rozwoju lokalnego oraz wysokim poziomem integracji społecznej (więzi społecznych). Obejmuje także kształtowanie lokalnych liderów.</p>
<p>Budowa ośrodka zdrowia wraz z punktem bibliotecznym w Dobrzejewicach</p>	<p>Projekt zgodny z kierunkiem 4107. Rozwój infrastruktury ochrony zdrowia, który dotyczy działań inwestycyjnych mających na celu stworzenie lub poprawę warunków lokalowych dla prowadzenia działalności z zakresu podstawowej, specjalistycznej, w tym szpitalnej ochrony zdrowia. Obejmuje zarówno działania polegające na budowie nowych obiektów, modernizacji, przebudowie i rozbudowie istniejących, jak i adaptacji obiektów o innym przeznaczeniu. Obejmuje zarówno działania polegające</p>



	<p>na tworzeniu obiektów samodzielnych, dedykowanych do tego celu, jak i tworzeniu bazy lokalowej dla realizacji tego typu usług przy obiektach/instytucjach prowadzących zasadniczo działalność innego rodzaju. Obejmuje także działania dotyczące realizacji niezbędnej infrastruktury towarzyszącej oraz działania polegające na zakupie i montażu niezbędnego wyposażenia, ale w zależności od specyfiki, mogą one być także zawarte w ramach kierunków „2304. Rozwój diagnostyki na rzecz szybkiego wykrywania chorób” oraz „2305. Rozwój telemedycyny” (zwłaszcza jeśli dotyczy tylko inwestycji małej skali, modernizacji, „doposażania” placówek bez zasadniczego poszerzania ich funkcjonalności).</p>
<p>Dostosowanie obiektu służby zdrowia w Osieku nad Wisłą do potrzeb osób z niepełnosprawnościami</p>	<p>Projekt zgodny z kierunkiem 4107. Rozwój infrastruktury ochrony zdrowia, który dotyczy działań inwestycyjnych mających na celu stworzenie lub poprawę warunków lokalowych dla prowadzenia działalności z zakresu podstawowej, specjalistycznej, w tym szpitalnej ochrony zdrowia. Obejmuje zarówno działania polegające na budowie nowych obiektów, modernizacji, przebudowie i rozbudowie istniejących, jak i adaptacji obiektów o innym przeznaczeniu. Obejmuje zarówno działania polegające na tworzeniu obiektów samodzielnych, dedykowanych do tego celu, jak i tworzeniu bazy lokalowej dla realizacji tego typu usług przy obiektach/instytucjach prowadzących zasadniczo działalność innego rodzaju. Obejmuje także działania dotyczące realizacji niezbędnej infrastruktury towarzyszącej oraz działania polegające na zakupie i montażu niezbędnego wyposażenia, ale w zależności od specyfiki, mogą one być także zawarte w ramach kierunków „2304. Rozwój diagnostyki na rzecz szybkiego wykrywania chorób” oraz „2305. Rozwój telemedycyny” (zwłaszcza jeśli dotyczy tylko inwestycji małej skali, modernizacji, „doposażania” placówek bez zasadniczego poszerzania ich funkcjonalności).</p>
<p>Utworzenie Centrum Usług Społecznych w Obrowie</p>	<p>Projekt jest zgodny z kierunkiem 4111. Rozwój infrastruktury dla pomocy społecznej, który dotyczy działań inwestycyjnych mających na celu stworzenie lub poprawę warunków lokalowych dla prowadzenia działalności z zakresu pomocy społecznej. Obejmuje zarówno działania polegające na budowie nowych obiektów, modernizacji, przebudowie i rozbudowie istniejących, jak i adaptacji obiektów o innym przeznaczeniu. Obejmuje zarówno działania polegające na tworzeniu obiektów samodzielnych, dedykowanych do tego celu, jak i tworzeniu bazy lokalowej dla realizacji tego typu usług przy obiektach/instytucjach prowadzących zasadniczo działalność innego rodzaju. Obejmuje także działania dotyczące realizacji niezbędnej infrastruktury towarzyszącej oraz działania polegające na zakupie i montażu niezbędnego wyposażenia.</p>

<p>Utworzenie Szkoły Rodzica na bazie istniejących świetlic wiejskich</p>	<p>Projekt zgodny z kierunkiem 2102. Rozwój społeczeństwa obywatelskiego, który dotyczy ogółu działań mających na celu kształtowanie społeczeństwa obywatelskiego i wzrostu aktywności społeczeństwa, przejawiających się w większej aktywności na rzecz rozwoju lokalnego oraz wysokim poziomem integracji społecznej (więzi społecznych). Obejmuje także kształtowanie lokalnych liderów.</p>
<p>Utworzenie oferty dla młodzieży na bazie istniejących świetlic wiejskich</p>	<p>Projekt zgodny z kierunkiem 2102. Rozwój społeczeństwa obywatelskiego, który dotyczy ogółu działań mających na celu kształtowanie społeczeństwa obywatelskiego i wzrostu aktywności społeczeństwa, przejawiających się w większej aktywności na rzecz rozwoju lokalnego oraz wysokim poziomem integracji społecznej (więzi społecznych). Obejmuje także kształtowanie lokalnych liderów.</p>
<p>Zakup wozu Straży Gminnej służącego przewożeniu zagubionych zwierząt</p>	<p>Projekt zgodny z kierunkiem 4114. Rozwój infrastruktury służącej zapewnieniu bezpieczeństwa publicznego, który dotyczy działań inwestycyjnych mających na celu stworzenie lub poprawę warunków lokalowych dla prowadzenia działalności służb ratownictwa medycznego, straży pożarnej, policji i innych służb publicznych powołanych dla ochrony bezpieczeństwa życia i mienia. Obejmuje zarówno działania polegające na budowie nowych obiektów, modernizacji, przebudowie i rozbudowie istniejących, jak i adaptacji obiektów o innym przeznaczeniu. Obejmuje zarówno działania polegające na tworzeniu obiektów samodzielnych, dedykowanych do tego celu, jak i tworzeniu bazy lokalowej dla realizacji tego typu usług przy obiektach/instytucjach prowadzących zasadniczo działalność innego rodzaju. Obejmuje także działania dotyczące realizacji niezbędnej infrastruktury towarzyszącej oraz działania polegające na zakupie i montażu niezbędnego wyposażenia.</p>
<p>Czipowanie zwierząt</p>	<p>Projekt zgodny z kierunkiem 5306. Kształtowanie postaw społecznych sprzyjających zachowaniu bezpieczeństwa i szybkiemu reagowaniu w sytuacjach kryzysowych, który dotyczy działań organizacyjnych, szkoleniowych, promocyjnych mających na celu kształtowanie właściwych postaw i zachowań w sytuacjach kryzysowych.</p>
<p>Edukacja uświadamiająca dzieci i rodziców w kwestiach opieki nad zwierzętami</p>	<p>Projekt zgodny z kierunkiem 2102. Rozwój społeczeństwa obywatelskiego, który dotyczy ogółu działań mających na celu kształtowanie społeczeństwa obywatelskiego i wzrostu aktywności społeczeństwa, przejawiających się w większej aktywności na rzecz rozwoju lokalnego oraz wysokim poziomem integracji społecznej (więzi społecznych). Obejmuje także kształtowanie lokalnych liderów.</p>

<p>Wydłużenie godzin pracy Straży Gminnej</p>	<p>Projekt zgodny z kierunkiem 5306. Kształtowanie postaw społecznych sprzyjających zachowaniu bezpieczeństwa i szybkiemu reagowaniu w sytuacjach kryzysowych, który dotyczy działań organizacyjnych, szkoleniowych, promocyjnych mających na celu kształtowanie właściwych postaw i zachowań w sytuacjach kryzysowych.</p>
<p>Dostosowanie obiektu OSP w Osieku nad Wisłą, OSP Szembekowie oraz świetlicy wiejskiej w Brzozówce do obecnych standardów bezpieczeństwa i potrzeb osób z niepełnosprawnościami</p>	<p>Projekt zgodny z kierunkiem 4114. Rozwój infrastruktury służącej zapewnieniu bezpieczeństwa publicznego, który dotyczy działań inwestycyjnych mających na celu stworzenie lub poprawę warunków lokalowych dla prowadzenia działalności służb ratownictwa medycznego, straży pożarnej, policji i innych służb publicznych powołanych dla ochrony bezpieczeństwa życia i mienia. Obejmuje zarówno działania polegające na budowie nowych obiektów, modernizacji, przebudowie i rozbudowie istniejących, jak i adaptacji obiektów o innym przeznaczeniu. Obejmuje zarówno działania polegające na tworzeniu obiektów samodzielnych, dedykowanych do tego celu, jak i tworzeniu bazy lokalowej dla realizacji tego typu usług przy obiektach/instytucjach prowadzących zasadniczo działalność innego rodzaju. Obejmuje także działania dotyczące realizacji niezbędnej infrastruktury towarzyszącej oraz działania polegające na zakupie i montażu niezbędnego wyposażenia.</p>
<p>Monitoring obiektów użyteczności publicznej na terenie Gminy Obrowo wraz z zakupem dostępu do Internetu</p>	<p>Projekt zgodny z kierunkiem 4114. Rozwój infrastruktury służącej zapewnieniu bezpieczeństwa publicznego, który dotyczy działań inwestycyjnych mających na celu stworzenie lub poprawę warunków lokalowych dla prowadzenia działalności służb ratownictwa medycznego, straży pożarnej, policji i innych służb publicznych powołanych dla ochrony bezpieczeństwa życia i mienia. Obejmuje zarówno działania polegające na budowie nowych obiektów, modernizacji, przebudowie i rozbudowie istniejących, jak i adaptacji obiektów o innym przeznaczeniu. Obejmuje zarówno działania polegające na tworzeniu obiektów samodzielnych, dedykowanych do tego celu, jak i tworzeniu bazy lokalowej dla realizacji tego typu usług przy obiektach/instytucjach prowadzących zasadniczo działalność innego rodzaju. Obejmuje także działania dotyczące realizacji niezbędnej infrastruktury towarzyszącej oraz działania polegające na zakupie i montażu niezbędnego wyposażenia.</p>
<p>Odnowa i uporządkowanie cmentarzy mennonickich, ewangelickich na terenie Gminy Obrowo</p>	<p>Projekt jest zgodny z kierunkiem 4301. Ochrona, zachowanie, odnowa, wzmacnianie i promocja dziedzictwa kulturowego województwa, który dotyczy wszystkich działań</p>

	mających na celu ochronę, zachowanie, wzmacnianie potencjału oraz promocję dziedzictwa kulturowego województwa.
Utworzenie Izby Pamięci w zabytkowym drewnianym domu w centrum Osieka nad Wisłą (plus wykup obiektu)	Projekt jest zgodny z kierunkiem 4301. Ochrona, zachowanie, odnowa, wzmacnianie i promocja dziedzictwa kulturowego województwa, który dotyczy wszystkich działań mających na celu ochronę, zachowanie, wzmacnianie potencjału oraz promocję dziedzictwa kulturowego województwa.
Remont schodów przy budynku Urzędu Gminy w Obrowie	Projekt jest zgodny z kierunkiem 4301. Ochrona, zachowanie, odnowa, wzmacnianie i promocja dziedzictwa kulturowego województwa, który dotyczy wszystkich działań mających na celu ochronę, zachowanie, wzmacnianie potencjału oraz promocję dziedzictwa kulturowego województwa.
Rozbudowa ścieżki geofishingowej przy Wiśle w Osieku nad Wisłą	Projekt zgodny z kierunkiem 4110. Rozwój infrastruktury sportu, rekreacji i aktywnego spędzania wolnego czasu, który dotyczy działań inwestycyjnych mających na celu stworzenie lub poprawę warunków dla prowadzenia działalności sportowej, rekreacji i aktywnego spędzania wolnego czasu. Obejmuje zarówno działania polegające na budowie nowego zagospodarowania, w tym obiektów, modernizacji, przebudowie i rozbudowie istniejącego, jak i adaptacji obiektów o innym przeznaczeniu. Obejmuje zarówno działania polegające na tworzeniu zagospodarowania samodzielnego, dedykowanego do tego celu, jak i tworzeniu bazy dla realizacji tego typu aktywności przy obiektach/instytucjach prowadzących zasadniczo działalność innego rodzaju. Obejmuje także działania dotyczące realizacji niezbędnej infrastruktury towarzyszącej. Kierunek dotyczy wszelkiego rodzaju obiektów służących aktywnemu spędzaniu wolnego czasu, w tym także placów zabaw dla dzieci. Kierunek dotyczy także realizacji hal widowiskowych i widowiskowo-sportowych. W ramach kierunku mieści się także rozwój infrastruktury sportowej wielodyscyplinowej.
Zagospodarowanie terenu przy Wiśle w Osieku nad Wisłą w Stajenczynekach wraz z punktem widokowym	Projekt zgodny z kierunkiem 4110. Rozwój infrastruktury sportu, rekreacji i aktywnego spędzania wolnego czasu, który dotyczy działań inwestycyjnych mających na celu stworzenie lub poprawę warunków dla prowadzenia działalności sportowej, rekreacji i aktywnego spędzania wolnego czasu. Obejmuje zarówno działania polegające na budowie nowego zagospodarowania, w tym obiektów, modernizacji, przebudowie i rozbudowie istniejącego, jak i adaptacji obiektów o innym przeznaczeniu. Obejmuje zarówno działania polegające na tworzeniu zagospodarowania samodzielnego, dedykowanego do tego celu, jak i tworzeniu bazy dla realizacji tego typu aktywności przy obiektach/instytucjach prowadzących zasadniczo działalność innego rodzaju.

	<p>Obejmuje także działania dotyczące realizacji niezbędnej infrastruktury towarzyszącej. Kierunek dotyczy wszelkiego rodzaju obiektów służących aktywnemu spędzaniu wolnego czasu, w tym także placów zabaw dla dzieci. Kierunek dotyczy także realizacji hal widowiskowych i widowiskowo-sportowych. W ramach kierunku mieści się także rozwój infrastruktury sportowej wielodyscyplinowej.</p>
<p>Budowa skateparków na terenie Gminy</p>	<p>Projekt zgodny z kierunkiem 4110. Rozwój infrastruktury sportu, rekreacji i aktywnego spędzania wolnego czasu, który dotyczy działań inwestycyjnych mających na celu stworzenie lub poprawę warunków dla prowadzenia działalności sportowej, rekreacji i aktywnego spędzania wolnego czasu. Obejmuje zarówno działania polegające na budowie nowego zagospodarowania, w tym obiektów, modernizacji, przebudowie i rozbudowie istniejącego, jak i adaptacji obiektów o innym przeznaczeniu. Obejmuje zarówno działania polegające na tworzeniu zagospodarowania samodzielnego, dedykowanego do tego celu, jak i tworzeniu bazy dla realizacji tego typu aktywności przy obiektach/institucjach prowadzących zasadniczo działalność innego rodzaju. Obejmuje także działania dotyczące realizacji niezbędnej infrastruktury towarzyszącej. Kierunek dotyczy wszelkiego rodzaju obiektów służących aktywnemu spędzaniu wolnego czasu, w tym także placów zabaw dla dzieci. Kierunek dotyczy także realizacji hal widowiskowych i widowiskowo-sportowych. W ramach kierunku mieści się także rozwój infrastruktury sportowej wielodyscyplinowej.</p>
<p>Doposażenia świetlic wiejskich na terenie Gminy Obrowo w materiały edukacyjne</p>	<p>Projekt zgodny z kierunkiem 4106. Rozwój infrastruktury dla aktywności, integracji i włączenia społecznego, który dotyczy działań inwestycyjnych mających na celu stworzenie lub poprawę warunków lokalowych dla prowadzenia działań z zakresu stymulowania rozwoju społecznego na poziomie lokalnym, animacji i integracji społecznej, w tym także jako miejsca aktywizacji i włączenia społecznego seniorów oraz jako baza lokalowa dla funkcjonowania lokalnych organizacji sektora pozarządowego. Obejmuje zarówno działania polegające na budowie nowych obiektów, modernizacji, przebudowie i rozbudowie istniejących, jak i adaptacji obiektów o innym przeznaczeniu. Obejmuje zarówno działania polegające na tworzeniu obiektów samodzielnych, dedykowanych do tego celu, jak i tworzeniu bazy lokalowej dla realizacji tego typu usług przy obiektach/institucjach prowadzących zasadniczo działalność innego rodzaju. Obejmuje także działania dotyczące realizacji niezbędnej infrastruktury towarzyszącej oraz działania polegające na zakupie i montażu niezbędnego wyposażenia.</p>

<p>Kontynuacja modernizacji świetlic wiejskich na terenie Gminy</p>	<p>Projekt zgodny z kierunkiem 4106. Rozwój infrastruktury dla aktywności, integracji i włączenia społecznego, który dotyczy działań inwestycyjnych mających na celu stworzenie lub poprawę warunków lokalowych dla prowadzenia działań z zakresu stymulowania rozwoju społecznego na poziomie lokalnym, animacji i integracji społecznej, w tym także jako miejsca aktywizacji i włączenia społecznego seniorów oraz jako baza lokalowa dla funkcjonowania lokalnych organizacji sektora pozarządowego. Obejmuje zarówno działania polegające na budowie nowych obiektów, modernizacji, przebudowie i rozbudowie istniejących, jak i adaptacji obiektów o innym przeznaczeniu. Obejmuje zarówno działania polegające na tworzeniu obiektów samodzielnych, dedykowanych do tego celu, jak i tworzeniu bazy lokalowej dla realizacji tego typu usług przy obiektach/instytucjach prowadzących zasadniczo działalność innego rodzaju. Obejmuje także działania dotyczące realizacji niezbędnej infrastruktury towarzyszącej oraz działania polegające na zakupie i montażu niezbędnego wyposażenia.</p>
<p>Modernizacja parku w miejscowości Łążyn</p>	<p>Projekt zgodny z kierunkiem 4110. Rozwój infrastruktury sportu, rekreacji i aktywnego spędzania wolnego czasu, który dotyczy działań inwestycyjnych mających na celu stworzenie lub poprawę warunków dla prowadzenia działalności sportowej, rekreacji i aktywnego spędzania wolnego czasu. Obejmuje zarówno działania polegające na budowie nowego zagospodarowania, w tym obiektów, modernizacji, przebudowie i rozbudowie istniejącego, jak i adaptacji obiektów o innym przeznaczeniu. Obejmuje zarówno działania polegające na tworzeniu zagospodarowania samodzielnego, dedykowanego do tego celu, jak i tworzeniu bazy dla realizacji tego typu aktywności przy obiektach/instytucjach prowadzących zasadniczo działalność innego rodzaju. Obejmuje także działania dotyczące realizacji niezbędnej infrastruktury towarzyszącej. Kierunek dotyczy wszelkiego rodzaju obiektów służących aktywnemu spędzaniu wolnego czasu, w tym także placów zabaw dla dzieci. Kierunek dotyczy także realizacji hal widowiskowych i widowiskowo-sportowych. W ramach kierunku mieści się także rozwój infrastruktury sportowej wielodyscyplinowej.</p>
<p>Budowa świetlicy wiejskiej w Dzikowie</p>	<p>Projekt zgodny z kierunkiem 4106. Rozwój infrastruktury dla aktywności, integracji i włączenia społecznego, który dotyczy działań inwestycyjnych mających na celu stworzenie lub poprawę warunków lokalowych dla prowadzenia działań z zakresu stymulowania rozwoju społecznego na poziomie lokalnym, animacji i integracji społecznej, w tym także jako miejsca aktywizacji i włączenia społecznego seniorów oraz jako baza lokalowa dla funkcjonowania lokalnych organizacji sektora pozarządowego. Obejmuje zarówno działania polegające na budowie nowych</p>

	<p>objektów, modernizacji, przebudowie i rozbudowie istniejących, jak i adaptacji obiektów o innym przeznaczeniu. Obejmuje zarówno działania polegające na tworzeniu obiektów samodzielnych, dedykowanych do tego celu, jak i tworzeniu bazy lokalowej dla realizacji tego typu usług przy obiektach/instytucjach prowadzących zasadniczo działalność innego rodzaju. Obejmuje także działania dotyczące realizacji niezbędnej infrastruktury towarzyszącej oraz działania polegające na zakupie i montażu niezbędnego wyposażenia.</p>
<p>Remont/adaptacja budynku w Silnie na cele integracyjne</p>	<p>Projekt zgodny z kierunkiem 4106. Rozwój infrastruktury dla aktywności, integracji i włączenia społecznego, który dotyczy działań inwestycyjnych mających na celu stworzenie lub poprawę warunków lokalowych dla prowadzenia działań z zakresu stymulowania rozwoju społecznego na poziomie lokalnym, animacji i integracji społecznej, w tym także jako miejsca aktywizacji i włączenia społecznego seniorów oraz jako baza lokalowa dla funkcjonowania lokalnych organizacji sektora pozarządowego. Obejmuje zarówno działania polegające na budowie nowych obiektów, modernizacji, przebudowie i rozbudowie istniejących, jak i adaptacji obiektów o innym przeznaczeniu. Obejmuje zarówno działania polegające na tworzeniu obiektów samodzielnych, dedykowanych do tego celu, jak i tworzeniu bazy lokalowej dla realizacji tego typu usług przy obiektach/instytucjach prowadzących zasadniczo działalność innego rodzaju. Obejmuje także działania dotyczące realizacji niezbędnej infrastruktury towarzyszącej oraz działania polegające na zakupie i montażu niezbędnego wyposażenia.</p>
<p>Rozbudowa i remont świetlicy wiejskiej w Łążyńku</p>	<p>Projekt zgodny z kierunkiem 4106. Rozwój infrastruktury dla aktywności, integracji i włączenia społecznego, który dotyczy działań inwestycyjnych mających na celu stworzenie lub poprawę warunków lokalowych dla prowadzenia działań z zakresu stymulowania rozwoju społecznego na poziomie lokalnym, animacji i integracji społecznej, w tym także jako miejsca aktywizacji i włączenia społecznego seniorów oraz jako baza lokalowa dla funkcjonowania lokalnych organizacji sektora pozarządowego. Obejmuje zarówno działania polegające na budowie nowych obiektów, modernizacji, przebudowie i rozbudowie istniejących, jak i adaptacji obiektów o innym przeznaczeniu. Obejmuje zarówno działania polegające na tworzeniu obiektów samodzielnych, dedykowanych do tego celu, jak i tworzeniu bazy lokalowej dla realizacji tego typu usług przy obiektach/instytucjach prowadzących zasadniczo działalność innego rodzaju. Obejmuje także działania dotyczące realizacji niezbędnej infrastruktury towarzyszącej oraz działania polegające na zakupie i montażu niezbędnego wyposażenia.</p>

<p>Termomodernizacja/modernizacja budynku świetlicy wiejskiej w Zawalach</p>	<p>Projekt zgodny z kierunkiem 4106. Rozwój infrastruktury dla aktywności, integracji i włączenia społecznego, który dotyczy działań inwestycyjnych mających na celu stworzenie lub poprawę warunków lokalowych dla prowadzenia działań z zakresu stymulowania rozwoju społecznego na poziomie lokalnym, animacji i integracji społecznej, w tym także jako miejsca aktywizacji i włączenia społecznego seniorów oraz jako baza lokalowa dla funkcjonowania lokalnych organizacji sektora pozarządowego. Obejmuje zarówno działania polegające na budowie nowych obiektów, modernizacji, przebudowie i rozbudowie istniejących, jak i adaptacji obiektów o innym przeznaczeniu. Obejmuje zarówno działania polegające na tworzeniu obiektów samodzielnych, dedykowanych do tego celu, jak i tworzeniu bazy lokalowej dla realizacji tego typu usług przy obiektach/instytucjach prowadzących zasadniczo działalność innego rodzaju. Obejmuje także działania dotyczące realizacji niezbędnej infrastruktury towarzyszącej oraz działania polegające na zakupie i montażu niezbędnego wyposażenia.</p>
<p>Budowa placów zabaw na terenie Gminy Obrowo</p>	<p>Projekt zgodny z kierunkiem 4110. Rozwój infrastruktury sportu, rekreacji i aktywnego spędzania wolnego czasu, który dotyczy działań inwestycyjnych mających na celu stworzenie lub poprawę warunków dla prowadzenia działalności sportowej, rekreacji i aktywnego spędzania wolnego czasu. Obejmuje zarówno działania polegające na budowie nowego zagospodarowania, w tym obiektów, modernizacji, przebudowie i rozbudowie istniejącego, jak i adaptacji obiektów o innym przeznaczeniu. Obejmuje zarówno działania polegające na tworzeniu zagospodarowania samodzielnego, dedykowanego do tego celu, jak i tworzeniu bazy dla realizacji tego typu aktywności przy obiektach/instytucjach prowadzących zasadniczo działalność innego rodzaju. Obejmuje także działania dotyczące realizacji niezbędnej infrastruktury towarzyszącej. Kierunek dotyczy wszelkiego rodzaju obiektów służących aktywnemu spędzaniu wolnego czasu, w tym także placów zabaw dla dzieci. Kierunek dotyczy także realizacji hal widowiskowych i widowiskowo-sportowych. W ramach kierunku mieści się także rozwój infrastruktury sportowej wielodyscyplinowej.</p>
<p>Zagospodarowanie przestrzeni publicznej w Obrowie</p>	<p>Projekt zgodny z kierunkiem 4113. Rozwój przestrzeni publicznych. Kierunek dotyczy działań inwestycyjnych mających na celu stworzenie lub poprawę stanu przestrzeni służących celom publicznym.</p>



Zagospodarowanie przestrzeni publicznej w Łążyńcu	Projekt zgodny z kierunkiem 4113. Rozwój przestrzeni publicznych. Kierunek dotyczy działań inwestycyjnych mających na celu stworzenie lub poprawę stanu przestrzeni służących celom publicznym.
Zagospodarowanie przestrzeni publicznej w Dobrzejewicach	Projekt zgodny z kierunkiem 4113. Rozwój przestrzeni publicznych. Kierunek dotyczy działań inwestycyjnych mających na celu stworzenie lub poprawę stanu przestrzeni służących celom publicznym.
Zagospodarowanie przestrzeni publicznej przy kościele w Osieku nad Wisłą	Projekt zgodny z kierunkiem 4113. Rozwój przestrzeni publicznych. Kierunek dotyczy działań inwestycyjnych mających na celu stworzenie lub poprawę stanu przestrzeni służących celom publicznym.
Zagospodarowanie terenu przy jeziorze w Osieku nad Wisłą wraz z budową pomostu	Projekt zgodny z kierunkiem 4110. Rozwój infrastruktury sportu, rekreacji i aktywnego spędzania wolnego czasu, który dotyczy działań inwestycyjnych mających na celu stworzenie lub poprawę warunków dla prowadzenia działalności sportowej, rekreacji i aktywnego spędzania wolnego czasu. Obejmuje zarówno działania polegające na budowie nowego zagospodarowania, w tym obiektów, modernizacji, przebudowie i rozbudowie istniejącego, jak i adaptacji obiektów o innym przeznaczeniu. Obejmuje zarówno działania polegające na tworzeniu zagospodarowania samodzielnego, dedykowanego do tego celu, jak i tworzeniu bazy dla realizacji tego typu aktywności przy obiektach/instytucjach prowadzących zasadniczo działalność innego rodzaju. Obejmuje także działania dotyczące realizacji niezbędnej infrastruktury towarzyszącej. Kierunek dotyczy wszelkiego rodzaju obiektów służących aktywnemu spędzaniu wolnego czasu, w tym także placów zabaw dla dzieci. Kierunek dotyczy także realizacji hal widowiskowych i widowiskowo-sportowych. W ramach kierunku mieści się także rozwój infrastruktury sportowej wielodyscyplinowej.
Budowa i modernizacja dróg na terenie Gminy Obrowo	Projekt zgodny z kierunkiem 4508. Rozwój sieci dróg lokalnych poprzez ich budowę i modernizację, który dotyczy rozwoju sieci dróg gminnych, istotnych dla: jakości życia mieszkańców, funkcjonowania gospodarki na poziomie lokalnym (w tym dostępności terenów rolnych), bezpieczeństwa poruszania się w relacjach do pracy, do szkół, do instytucji usługowych. Dotyczy następujących działań: przebudowy, poprawy stanu technicznego, poprawy klasy technicznej, optymalizacji sieci dróg na poziomie gmin i powiatów (przejmowania w zasób odcinków dróg uznanych za niezbędne dla spójności sieci), budowy nowych odcinków dróg.

<p>Utworzenie szlaku turystycznego na odcinku Kaszczorek – Złotonia – Kopanino – Obory – Smogorzewiec – Osiek nad Wisłą – Sąsiedzko (w kierunku Czernikowa)</p>	<p>Projekt zgodny z kierunkiem 4803. Tworzenie i zagospodarowanie szlaków turystycznych wraz z infrastrukturą towarzyszącą, który dotyczy ogółu działań mających na celu tworzenie i zagospodarowanie szlaków turystycznych, służących udostępnianiu walorów środowiskowych i kulturowych (potencjałów endogenicznych), oraz stanowiących infrastrukturę wzmacniającą atrakcyjność turystyczną danego obszaru.</p>
<p>Budowa i remonty chodników na terenie Gminy Obrowo</p>	<p>Projekt zgodny z kierunkiem 4508. Rozwój sieci dróg lokalnych poprzez ich budowę i modernizację, który dotyczy rozwoju sieci dróg gminnych, istotnych dla: jakości życia mieszkańców, funkcjonowania gospodarki na poziomie lokalnym (w tym dostępności terenów rolnych), bezpieczeństwa poruszania się w relacjach do pracy, do szkół, do instytucji usługowych. Dotyczy następujących działań: przebudowy, poprawy stanu technicznego, poprawy klasy technicznej, optymalizacji sieci dróg na poziomie gmin i powiatów (przejmowania w zasób odcinków dróg uznanych za niezbędne dla spójności sieci), budowy nowych odcinków dróg.</p>
<p>Oświetlenie dróg na terenie Gminy Obrowo</p>	<p>Projekt zgodny z kierunkiem 4707. Rozwój technologii oraz promocja zachowań oszczędzających zużycie energii, który dotyczy wszelkiego rodzaju działań zmierzających do ograniczania zużycia energii elektrycznej oraz energii cieplnej (działania o charakterze organizacyjnym, technicznym, prawnym, edukacyjnym, promocyjnym, badania naukowe i wdrożenia ściśle ukierunkowane na tego typu cele).</p>
<p>Utworzenie szlaku turystycznego na odcinku Bory Małszyckie – Józefowo – Szembekowo (w kierunku Torunia)</p>	<p>Projekt zgodny z kierunkiem 4803. Tworzenie i zagospodarowanie szlaków turystycznych wraz z infrastrukturą towarzyszącą, który dotyczy ogółu działań mających na celu tworzenie i zagospodarowanie szlaków turystycznych, służących udostępnianiu walorów środowiskowych i kulturowych (potencjałów endogenicznych), oraz stanowiących infrastrukturę wzmacniającą atrakcyjność turystyczną danego obszaru.</p>
<p>Modernizacja ujęcia wody w Dobrzejewicach</p>	<p>Projekt zgodny z kierunkiem 4601. Zapewnienie zaopatrzenia w wodę pitną wysokiej jakości, który dotyczy budowy nowej, rozbudowy oraz przebudowy istniejącej infrastruktury służącej zaopatrzeniu w wodę pitną wysokiej jakości. Dotyczy infrastruktury ujęć wody, stacji uzdatniania oraz sieci wodociągowej i innych niezbędnych urządzeń.</p>

Rozbudowa sieci wodno-kanalizacyjnej na terenie Gminy Obrowo	<p>Projekt zgodny z kierunkiem 4601. Zapewnienie zaopatrzenia w wodę pitną wysokiej jakości, który dotyczy budowy nowej, rozbudowy oraz przebudowy istniejącej infrastruktury służącej zaopatrzeniu w wodę pitną wysokiej jakości. Dotyczy infrastruktury ujęć wody, stacji uzdatniania oraz sieci wodociągowej i innych niezbędnych urządzeń.</p> <p>Projekt zgodny z kierunkiem 4602. Rozwój infrastruktury odprowadzania i oczyszczania ścieków, który dotyczy budowy nowej, rozbudowy oraz przebudowy istniejącej infrastruktury służącej odprowadzaniu i oczyszczaniu ścieków.</p>
Zakup pojazdu WUKO do udrażniania sieci kanalizacyjnej	Projekt zgodny z kierunkiem 4602. Rozwój infrastruktury odprowadzania i oczyszczania ścieków, który dotyczy budowy nowej, rozbudowy oraz przebudowy istniejącej infrastruktury służącej odprowadzaniu i oczyszczaniu ścieków.
Budowa przydomowych oczyszczalni ścieków na terenie Gminy Obrowo	Projekt zgodny z kierunkiem 4602. Rozwój infrastruktury odprowadzania i oczyszczania ścieków, który dotyczy budowy nowej, rozbudowy oraz przebudowy istniejącej infrastruktury służącej odprowadzaniu i oczyszczaniu ścieków.
Modernizacja PSZOK w Dobrzejewicach	Projekt zgodny z kierunkiem 4603. Efektywna gospodarka odpadami. Rozwiązania na rzecz wdrażania modelu gospodarki o obiegu zamkniętym, który dotyczy budowy nowej, rozbudowy oraz przebudowy istniejącej infrastruktury służącej gospodarce odpadami (w tym realizację urządzeń do kompostowania odpadów) oraz działań organizacyjnych mających na celu prowadzenie efektywnej gospodarki odpadami. Kierunek obejmuje także ogół działań mających na celu wdrażanie (w ramach gospodarki odpadami) rozwiązań dla modelu o obiegu zamkniętym.
Wymiana wodociągowych rur azbestowych na terenie Gminy Obrowo	Projekt zgodny z kierunkiem 4601. Zapewnienie zaopatrzenia w wodę pitną wysokiej jakości, który dotyczy budowy nowej, rozbudowy oraz przebudowy istniejącej infrastruktury służącej zaopatrzeniu w wodę pitną wysokiej jakości. Dotyczy infrastruktury ujęć wody, stacji uzdatniania oraz sieci wodociągowej i innych niezbędnych urządzeń.
Montaż paneli fotowoltaicznych na budynkach użyteczności publicznej i budynkach wykorzystywanych do celów gospodarki wodno-ściekowej	Projekt zgodny z kierunkiem 4706. Upowszechnienie zachowań prosumenckich wśród indywidualnych odbiorców energii, który dotyczy działań mających na celu ograniczenie zużycia energii pochodzącej ze źródeł nieodnawialnych poprzez wzrost udziału konsumpcji energii pochodzącej ze źródeł odnawialnych, osiągnane poprzez

	<p>rozwój małych instalacji lub mikroinstalacji odnawialnych źródeł energii do produkcji energii elektrycznej lub ciepła, realizowanych przy zabudowie mieszkaniowej.</p>
<p>Pomoc przy uzbrajaniu terenów gminnych pod rozwój prywatnej przedsiębiorczości</p>	<p>Projekt zgodny z kierunkiem 4401. Wyznaczanie i urządzenie nowych oraz rozwój istniejących przestrzeni rozwoju gospodarczego, który dotyczy działań związanych ze sporządzaniem miejscowych planów zagospodarowania przestrzennego mających na celu wyznaczenie terenów na cele produkcyjne, usługowe, magazynowe i składowe, standardowo oznaczanych jako P lub P/U (wraz z niezbędnymi terenami dla infrastruktury, zieleni itp.), a także działań na rzecz ich wyposażania w infrastrukturę – niezbędną dla prowadzenia działalności gospodarczej (wodną, kanalizacyjną, elektroenergetyczną, zasilania w paliwa, infrastrukturę łączności i informatyczną). Dotyczy także działań mających na celu wyposażenie terenów już przeznaczonych w miejscowych planach zagospodarowania przestrzennego na powyższe cele. Dotyczy także ponownego przystosowania do wykorzystania na cele gospodarcze niewykorzystywanych, byłych terenów służących działalnościami gospodarczym.</p>

Źródło: Opracowanie własne

## Rozdział VIII.

### System realizacji strategii, w tym wytyczne do sporządzania dokumentów wykonawczych

Stopień wdrożenia w życie celów i działań strategii rozwoju zweryfikuje skuteczność działania władz lokalnych oraz słuszność założeń przyjętych w niniejszej Strategii Rozwoju Gminy Obrowo. Organizację procesów wdrażających strategię określa scharakteryzowany w dalszej części dokumentu system realizacji strategii, który w szczególności:

- wskazuje podmioty zaangażowane w realizację strategii, biorąc pod uwagę ich rolę i kompetencje oraz relacje między nimi,
- przedstawia podział zadań,
- określa zasady współpracy,
- proponuje mechanizmy i narzędzia wdrażania strategii,
- określa wytyczne do sporządzania dokumentów wykonawczych,
- określa sposób monitorowania i ewaluacji realizacji strategii oraz jej aktualizacji.

#### 8.1. Odpowiedzialność za realizację strategii

Instytucje i podmioty, zaangażowane w proces wdrażania strategii można podzielić na trzy główne grupy (zgodnie z zasadą „trójkąta współpracy”):

- sektor publiczny – władze samorządowe gminy, urząd gminy i jednostki gminne, jednostki samorządu terytorialnego różnych szczebli, w tym np. gminy sąsiednie,
- sektor biznesowy – przedsiębiorcy, kluczowi pracodawcy, organizacje otoczenia biznesu, zrzeszenia gospodarcze itp.,
- sektor społeczny – mieszkańcy, organizacje pozarządowe, grupy nieformalne, liderzy społeczni i osoby publiczne, reprezentanci młodzieży itp.

Instytucjonalną strukturę systemu wdrażania, jak również monitorowania, ewaluacji oraz aktualizacji strategii tworzą:

- Wójt, jako organ wykonawczy, którego rola polega na stymulowaniu i koordynacji działań podejmowanych przez różnorodne podmioty i środowiska, jak również na mobilizowaniu oraz integrowaniu zasobów pozostających w ich dyspozycji – na rzecz realizacji celów oraz kierunków interwencji,
- Rada Gminy, jako organ uchwałodawczy, będący wsparciem merytorycznym w zakresie dbałości o osiągnięcie założonych w strategii celów, jej ewaluacji i podejmowania decyzji strategicznych dla realizacji zapisów strategii (jak np. aktualizacja strategii),
- Sekretarz Gminy – osoba zarządzająca wdrażaniem strategii, odpowiedzialna za koordynację realizacji kierunków działań, w tym harmonizowanie i poszerzanie partnerstwa, poszukiwanie nowych źródeł finansowania działań, a także monitoring i ewaluację oraz przygotowywanie zmian w ramach strategii czy zapewnienie działań w zakresie informacji i promocji przyjętej wizji rozwoju gminy i sposobów jej urzeczywistnienia,
- poszczególne referaty i samodzielne stanowiska urzędu gminy oraz jednostki podległe gminie.

#### Schemat 4. Instytucjonalna struktura systemu wdrażania, monitorowania, ewaluacji oraz aktualizacji strategii

WÓJT	RADA GMINY	SEKRETARZ GMINY	REFERATY I JEDNOSTKI
<ul style="list-style-type: none"> <li>• Stymulowanie i koordynacja działań</li> <li>• Integrowanie zasobów</li> </ul>	<ul style="list-style-type: none"> <li>• Wsparcie merytoryczne przy realizacji i ewaluacji strategii</li> <li>• Wsparcie merytoryczne przy podejmowaniu decyzji strategicznych</li> </ul>	<ul style="list-style-type: none"> <li>• Koordynacja działań</li> <li>• Harmonizowanie i poszerzanie partnerstw</li> <li>• Poszukiwanie nowych źródeł finansowania</li> <li>• Monitoring, ewaluacja i przygotowywanie zmian do aktualizacji</li> <li>• Promocja</li> </ul>	<ul style="list-style-type: none"> <li>• Realizacja</li> </ul>

Źródło: Opracowanie własne

Dla każdego z kierunków działań przedstawionych w niniejszej strategii określono ramy realizacyjno-organizacyjne obejmujące:

- podmiot odpowiedzialny za realizację,
- podmioty uczestniczące w realizacji,
- podmiot monitorujący.

Realizację strategii oparto na poniższych zasadach:

- partycypacja i partnerstwo, czyli współpraca i równorzędne traktowanie reprezentantów różnych środowisk i instytucji, przy zachowaniu ich suwerenności, z założeniem stałego dążenia do wzajemnego rozumienia się,
- otwartość, pozwalająca uczestniczyć jak największej liczbie osób i organizacji w partnerstwie, gwarantująca jego zróżnicowany skład (jeden z kluczowych warunków kreatywności i innowacyjności),
- zintegrowana aktywność, będącą efektem podzielenia wspólnej wizji rozwoju gminy,
- transparentność, czyli przejrzystość działań, założenie dialogu, informowanie i konsultowanie decyzji oraz rozwiązań rozwojowych,
- determinacja, rozumiana jako konsekwencja i odpowiedzialność we wdrażaniu przyjętych priorytetów i działań,
- elastyczność reagowania, zakładająca możliwość modyfikacji i dostosowania strategii w zależności od zmian zachodzących na terenie gminy i jej otoczenia,
- efektywność, oznaczająca dokonywanie takich wyborów sposobu wykorzystania zasobów, który zapewni celowość i oszczędność realizacji działania, przy uzyskaniu najlepszych efektów z poniesionych nakładów,
- priorytet finansowania dla kierunków działań wpisanych do strategii oraz tych, które z niej bezpośrednio wynikają, dotyczący zarówno budżetu gminy, jak i źródeł zewnętrznych.

**Tabela 13. Ramy realizacyjno-organizacyjne planowanych działań strategii**

Lp.	Kierunki działań	Podmiot odpowiedzialny za realizację	Podmioty uczestniczące w realizacji	Podmiot monitorujący
<b>Cel strategiczny I. Gmina aktywna społecznie</b>				
<b>Cel operacyjny I.1. Wysoka jakość infrastruktury i usług edukacyjnych</b>				
I.1.1	Budowa przedszkola ze żłobkiem w Obrowie	Referat ds. Inwestycji i Funduszy Zewnętrznych	Referat Planowania i Finansów Referat ds. Oświaty i Sportu	Wójt Gminy Obrowo
I.1.2	Budowa szkoły muzycznej w Osieku nad Wisłą	Referat ds. Inwestycji i Funduszy Zewnętrznych	Referat Planowania i Finansów Referat ds. Oświaty i Sportu	Wójt Gminy Obrowo
I.1.3	Budowa sali gimnastycznej w Łążyńce	Referat ds. Inwestycji i Funduszy Zewnętrznych	Referat Planowania i Finansów Referat ds. Oświaty i Sportu	Wójt Gminy Obrowo
I.1.4	Budowa boiska i placu zabaw (przy szkole) w Osieku nad Wisłą	Referat ds. Inwestycji i Funduszy Zewnętrznych	Referat Planowania i Finansów Referat ds. Oświaty i Sportu	Wójt Gminy Obrowo
I.1.5	Termomodernizacja ZS Dobrzejewice	Referat ds. Inwestycji i Funduszy Zewnętrznych	Referat Planowania i Finansów Referat ds. Oświaty i Sportu	Wójt Gminy Obrowo
I.1.6	Erasmus+	Referat ds. Oświaty i Sportu	Referat Planowania i Finansów	Wójt Gminy Obrowo
I.1.7	EU-geniusz w świecie naukowych żywności	Referat ds. Oświaty i Sportu	Referat Planowania i Finansów	Wójt Gminy Obrowo
I.1.8	Dobry początek. Kompleksowy system wsparcia przedszkoli i oddziałów przedszkolnych z Gminy Obrowo	Referat ds. Oświaty i Sportu	Referat Planowania i Finansów	Wójt Gminy Obrowo
<b>Cel operacyjny I.2. Podejmowanie działań na rzecz integracji mieszkańców</b>				

I.2.1	Przeгляд kapel ludowych/weselnych i organizacja innych imprez kulturalnych na terenie Osieka nad Wislą	Gminny Ośrodek Kultury	Referat Planowania i Finansów	Wójt Gminy Obrowo
I.2.2	Organizacja corocznych pikników dla młodzieży	Gminny Ośrodek Kultury	Referat Planowania i Finansów	Wójt Gminy Obrowo
<b>Cel operacyjny I.3. Wysoka jakość usług zdrowotnych</b>				
I.3.1	Budowa ośrodka zdrowia wraz z punktem bibliotecznym w Dobrzejewicach	Referat ds. Inwestycji i Funduszy Zewnętrznych	Referat Planowania i Finansów	Wójt Gminy Obrowo
I.3.2	Dostosowanie obiektu służby zdrowia w Osieku nad Wislą do potrzeb osób z niepełnosprawnościami	Referat ds. Inwestycji i Funduszy Zewnętrznych	Referat Planowania i Finansów	Wójt Gminy Obrowo
<b>Cel operacyjny I.4. Podejmowanie działań na rzecz przeciwdziałania wykluczeniu społecznemu</b>				
I.4.1	Utworzenie Centrum Usług Społecznych w Obrowie	Gminny Ośrodek Pomocy Społecznej	Gminny Ośrodek Pomocy Społecznej	Wójt Gminy Obrowo
I.4.2	Utworzenie Szkoły Rodzica na bazie istniejących świetlic wiejskich	Gminny Ośrodek Pomocy Społecznej	Gminny Ośrodek Pomocy Społecznej	Wójt Gminy Obrowo
I.4.3	Utworzenie oferty dla młodzieży na bazie istniejących świetlic wiejskich	Gminny Ośrodek Pomocy Społecznej	Gminny Ośrodek Pomocy Społecznej	Wójt Gminy Obrowo
<b>Cel operacyjny I.5. Poprawa bezpieczeństwa</b>				
I.5.1	Zakup wozu Straży Gminnej służącego przewożeniu zagubionych zwierząt	Straż Gminna	Referat Planowania i Finansów Referat ds. Inwestycji i Funduszy Zewnętrznych	Wójt Gminy Obrowo
I.5.2	Czipowanie zwierząt	Straż Gminna	Referat Planowania i Finansów	Wójt Gminy Obrowo



I.5.3	Edukacja uświadamiająca dzieci i rodziców w kwestiach opieki nad zwierzętami	Straż Gminna	Referat Planowania i Finansów	Wójt Gminy Obrowo
I.5.4	Wydłużenie godzin pracy Straży Gminnej	Straż Gminna	Referat Planowania i Finansów	Wójt Gminy Obrowo
I.5.5	Dostosowanie obiektu OSP w Osieku nad Wisłą, OSP Szembekowie oraz świetlicy wiejskiej w Brzozówce do obecnych standardów bezpieczeństwa i potrzeb osób z niepełnosprawnościami	Referat ds. Inwestycji i Funduszy Zewnętrznych	Referat Planowania i Finansów	Wójt Gminy Obrowo
I.5.6	Monitoring obiektów użyteczności publicznej na terenie Gminy Obrowo wraz z zakupem dostępu do Internetu	Straż Gminna	Referat Planowania i Finansów	Wójt Gminy Obrowo
<b>Cel strategiczny II. Gmina atrakcyjna turystycznie, przyjazna mieszkańcom i środowisku</b>				
<b>Cel operacyjny II.1. Ochrona dziedzictwa kulturowego</b>				
II.1.1	Odnowa i uporządkowanie cmentarzy mennonickich, ewangelickich na terenie Gminy Obrowo	Referat Budownictwa i Ochrony Środowiska	Referat Planowania i Finansów	Wójt Gminy Obrowo
II.1.2	Utworzenie Izby Pamięci w zabytkowym drewnianym domu w centrum Osieka nad Wisłą (plus wykup obiektu)	Referat Budownictwa i Ochrony Środowiska	Referat Planowania i Finansów	Wójt Gminy Obrowo
II.1.3	Remont schodów przy budynku Urzędu Gminy w Obrowie	Referat ds. Inwestycji i Funduszy Zewnętrznych	Referat Planowania i Finansów	Wójt Gminy Obrowo
<b>Cel operacyjny II.2. Rozwój infrastruktury turystycznej i rekreacyjnej</b>				
II.2.1	Rozbudowa ścieżki geofishingowej przy Wiśle w Osieku nad Wisłą	Referat ds. Inwestycji i Funduszy Zewnętrznych	Referat Planowania i Finansów	Wójt Gminy Obrowo

II.2.2	Zagospodarowanie terenu przy Wiśle w Osieku nad Wisłą w Stajenczynkach wraz z punktem widokowym	Referat ds. Inwestycji i Funduszy Zewnętrznych	Referat Planowania i Finansów	Wójt Gminy Obrowo
II.2.3	Budowa skateparków na terenie Gminy	Referat ds. Inwestycji i Funduszy Zewnętrznych	Referat Planowania i Finansów	Wójt Gminy Obrowo
II.2.4	Doposażenia świetlic wiejskich na terenie Gminy Obrowo w materiały edukacyjne	Referat ds. Inwestycji i Funduszy Zewnętrznych	Referat Planowania i Finansów	Wójt Gminy Obrowo
II.2.5	Kontynuacja modernizacji świetlic wiejskich na terenie Gminy	Referat ds. Inwestycji i Funduszy Zewnętrznych	Referat Planowania i Finansów	Wójt Gminy Obrowo
II.2.6	Modernizacja parku w miejscowości Łążyn	Referat ds. Inwestycji i Funduszy Zewnętrznych	Referat Planowania i Finansów	Wójt Gminy Obrowo
II.2.7	Budowa świetlicy wiejskiej w Dzikowie	Referat ds. Inwestycji i Funduszy Zewnętrznych	Referat Planowania i Finansów	Wójt Gminy Obrowo
II.2.8	Remont/adaptacja budynku w Silnie na cele integracyjne	Referat ds. Inwestycji i Funduszy Zewnętrznych	Referat Planowania i Finansów	Wójt Gminy Obrowo
II.2.9	Rozbudowa i remont świetlicy wiejskiej w Łążyńku	Referat ds. Inwestycji i Funduszy Zewnętrznych	Referat Planowania i Finansów	Wójt Gminy Obrowo
II.2.10	Termomodernizacja/modernizacja budynku świetlicy wiejskiej w Zawalach	Referat ds. Inwestycji i Funduszy Zewnętrznych	Referat Planowania i Finansów	Wójt Gminy Obrowo
II.2.11	Budowa placów zabaw na terenie Gminy Obrowo	Referat ds. Inwestycji i Funduszy Zewnętrznych	Referat Planowania i Finansów	Wójt Gminy Obrowo
II.2.12	Zagospodarowanie przestrzeni publicznej w Obrowie	Referat ds. Inwestycji i Funduszy Zewnętrznych	Referat Planowania i Finansów	Wójt Gminy Obrowo
II.2.13	Zagospodarowanie przestrzeni publicznej w Łążyńcu	Referat ds. Inwestycji i Funduszy Zewnętrznych	Referat Planowania i Finansów	Wójt Gminy Obrowo

II.2.14	Zagospodarowanie przestrzeni publicznej w Dobrzejewicach	Referat ds. Inwestycji i Funduszy Zewnętrznych	Referat Planowania i Finansów	Wójt Gminy Obrowo
II.2.15	Zagospodarowanie przestrzeni publicznej przy kościele w Osieku nad Wisłą	Referat ds. Inwestycji i Funduszy Zewnętrznych	Referat Planowania i Finansów	Wójt Gminy Obrowo
II.2.16	Zagospodarowanie terenu przy jeziorze w Osieku nad Wisłą wraz z budową pomostu	Referat ds. Inwestycji i Funduszy Zewnętrznych	Referat Planowania i Finansów	Wójt Gminy Obrowo
<b>Cel operacyjny II.3. Rozwój sieci komunikacyjnej</b>				
II.3.1	Budowa i modernizacja dróg na terenie Gminy Obrowo	Referat ds. Inwestycji i Funduszy Zewnętrznych	Referat Planowania i Finansów Referat ds. Dróg	Wójt Gminy Obrowo
II.3.2	Utworzenie szlaku turystycznego na odcinku Kaszczorek – Złotora – Kopanino – Obory – Smogorzewiec – Osiek nad Wisłą – Sąsieczno (w kierunku Czernikowa)	Referat ds. Inwestycji i Funduszy Zewnętrznych	Referat Planowania i Finansów Referat ds. Dróg	Wójt Gminy Obrowo
II.3.3	Budowa i remonty chodników na terenie Gminy Obrowo	Referat ds. Inwestycji i Funduszy Zewnętrznych	Referat Planowania i Finansów Referat ds. Dróg	Wójt Gminy Obrowo
II.3.4	Oświetlenie dróg na terenie Gminy Obrowo	Referat ds. Inwestycji i Funduszy Zewnętrznych	Referat Planowania i Finansów Referat ds. Dróg	Wójt Gminy Obrowo
II.3.5	Utworzenie szlaku turystycznego na odcinku Bory Małszyckie – Józefowo – Szembekowo (w kierunku Torunia)	Referat ds. Inwestycji i Funduszy Zewnętrznych	Referat Planowania i Finansów Referat ds. Dróg	Wójt Gminy Obrowo
<b>Cel operacyjny II.4. Rozwój gospodarki wodno-ściekowej i odpadowej</b>				
II.4.1	Modernizacja ujęcia wody w Dobrzejewicach	Referat ds. Gospodarki Wodno-Kanalizacyjnej	Referat Planowania i Finansów Referat Inwestycji i Funduszy Zewnętrznych	Wójt Gminy Obrowo

II.4.2	Rozbudowa sieci wodno-kanalizacyjnej na terenie Gminy Obrowo	Referat ds. Gospodarki Wodno-Kanalizacyjnej	Referat Planowania i Finansów Referat Inwestycji i Funduszy Zewnętrznych	Wójt Gminy Obrowo
II.4.3	Zakup pojazdu WUKO do udrażniania sieci kanalizacyjnej	Referat ds. Gospodarki Wodno-Kanalizacyjnej	Referat Planowania i Finansów Referat Inwestycji i Funduszy Zewnętrznych	Wójt Gminy Obrowo
II.4.4	Budowa przydomowych oczyszczalni ścieków na terenie Gminy Obrowo	Referat ds. Gospodarki Wodno-Kanalizacyjnej	Referat Planowania i Finansów Referat Inwestycji i Funduszy Zewnętrznych	Wójt Gminy Obrowo
III.4.5	Modernizacja PSZOK w Dobrzejewicach	Referat Budownictwa i Ochrony Środowiska	Referat Planowania i Finansów Referat Inwestycji i Funduszy Zewnętrznych	Wójt Gminy Obrowo
III.4.6	Wymiana wodociągowych rur azbestowych na terenie Gminy Obrowo	Referat ds. Gospodarki Wodno-Kanalizacyjnej	Referat Planowania i Finansów Referat Inwestycji i Funduszy Zewnętrznych	Wójt Gminy Obrowo
<b>Cel operacyjny II.5. Budowanie niezależności energetycznej</b>				
II.5.1	Montaż paneli fotowoltaicznych na budynkach użyteczności publicznej i budynkach wykorzystywanych do celów gospodarki wodno-ściekowej	Referat ds. Inwestycji i Funduszy Zewnętrznych	Referat Planowania i Finansów	Wójt Gminy Obrowo
<b>Cel strategiczny III. Gmina atrakcyjna gospodarczo</b>				
<b>Cel operacyjny III.1. Wspieranie rozwoju przedsiębiorczości</b>				
III.1.1	Pomoc przy uzbrajaniu terenów gminnych pod rozwój prywatnej przedsiębiorczości	Referat ds. Gospodarki Wodno-Kanalizacyjnej	Referat Planowania i Finansów	Wójt Gminy Obrowo

			Referat ds. Inwestycji i Funduszy Zewnętrznych	
--	--	--	---	--

Źródło: Opracowanie własne

## 8.2. Wytyczne do sporządzenia dokumentów wykonawczych

W związku z tym, że strategia jest zapisem intencji, konieczne było zidentyfikowanie instrumentów realizacji. Instrumenty te zapewniają osiągnięcie celów strategii i są spójne z przyjętym modelem struktury funkcjonalno-przestrzennej, prezentującym wizję rozwoju gminy w ujęciu przestrzennym.

Instrumenty te mają różną naturę, mogą m.in. przyjąć formę:

- wdrożeniową, np. gminne strategie sektorowe/branżowe, plany, modele, procedury, projekty, uszczegóławiające priorytety oraz strategie postępowania w ramach konkretnych obszarów rozwojowych,
- organizacyjno-zarządczą, np. regulaminy wydziałów i jednostek, wydział lub zespół zarządzający strategią,
- finansową, np. uchwały budżetowe i inne dokumenty finansowe, określające krótko- i długofalowe kierunki koncentracji środków finansowych, budżet zadaniowy, projekty społeczne realizowane w ramach funduszy europejskich, otwarte konkursy ofert dla organizacji pozarządowych, system małych grantów dla organizacji pozarządowych, budżet obywatelski, inicjatywa lokalna, fundusze kierowane, np. senioralny, młodzieżowy, podatki i opłaty,
- prawną, wynikających z przepisów ustawowych, np. stosowne uchwały rady, regulacje w postaci aktów prawa miejscowego, decyzje administracyjne,
- planowania przestrzennego, np. miejscowe plany zagospodarowania przestrzennego, procedury zapewniające udział mieszkańców w planowaniu przestrzennym,
- społeczną, np. działania edukacyjne, kampanie społeczne i informacyjne, działania promocyjne, konsultacje wewnętrzne, konsultacje społeczne, strony internetowe, profile w mediach społecznościowych, systemy informacji przestrzennej,
- kadrową, np. kadra kierownicza, koordynatorzy programów i projektów, liderzy lokalni, system doskonalenia kadr, wymiana doświadczeń, dobre praktyki,
- ekonomii społecznej, np. klauzule społeczne w konkursach i przetargach, system przekazywania lokali mieszkalnych z zasobów gminy na cele społeczne,
- koordynacji, np. ciała o charakterze opiniodawczo-doradczym (rada działalności pożytku publicznego, rada przedsiębiorczości, rada seniorów), partnerstwa lokalne, regionalne, krajowe, międzynarodowe, w różnych konfiguracjach, w tym o charakterze międzysamorządowym, międzysektorowym i międzyorganizacyjnym, uwzględniając również partnerstwo publiczno-prywatne, zespoły zadaniowe i wdrożeniowe,
- kontrolną, np. aktualizacja ewidencji i rejestrów, monitoring stanu zagospodarowania przestrzennego.

Dobór poszczególnych instrumentów realizacyjnych oparty został na ocenie efektywności i skuteczności dotychczasowych instrumentów oraz doświadczeniach Gminy Obrowo.

Jako dokumenty wykonawcze względem strategii rozwoju rozumiane są obowiązkowe lub fakultatywne plany i programy funkcjonujące w Gminie Obrowo. Poniżej, w formie tabelarycznej, wskazano dokumenty istniejące bądź przewidziane do sporządzenia lub zmiany.

**Tabela 14. Dokumenty wykonawcze systemu realizacji strategii**

Lp.	Obszar tematyczny	Dokument wykonawczy	Aktualność w kontekście treści strategii oraz wskazanie do zmian
1.	Polityka społeczna	Strategia Rozwiązywania Problemów Społecznych na terenie Gminy w latach 2021-2025	Dokument obowiązujący przyjęty Uchwałą Nr XXVII/237/2021 Rady Gminy Obrowo z dnia 27.05.2021 r.
		Gminny Program Wspierania Rodziny na lata 2023-2025	Dokument obowiązujący, przyjęty Uchwałą Nr XLIV/367/2023 Rady Gminy Obrowo z dnia 31.03.2023 r.
		przyjęcia Gminnego Programu Profilaktyki i Rozwiązania Problemów Alkoholowych oraz Przeciwdziałania Narkomanii na rok 2024	Dokument obowiązujący, przyjęty Uchwałą Nr LI/427/2023 Rady Gminy Obrowo z dnia 28.12.2023 r. (dokument przyjmowany rokrocznie na dany rok)
		Programu współpracy Gminy Obrowo z organizacjami pozarządowymi i innymi podmiotami prowadzącymi działalność pożytku publicznego na rok 2024	Dokument obowiązujący, przyjęty Uchwałą Nr LI/432/2023 Rady Gminy Obrowo z dnia 28.12. 2023 r. (dokument przyjmowany rokrocznie na dany rok)
		Gminnego Programu Przeciwdziałania Przemocy w Rodzinie oraz Ochrony Ofiar Przemocy w Rodzinie na lata 2022-2023	Dokument obowiązujący, przyjęty Uchwałą Nr XXXI/294/2022 Rady Gminy Obrowo z dnia 24.02.2022r.
2.	Zarządzanie kryzysowe	Plan zarządzania kryzysowego	Plan zarządzania kryzysowego został opracowany w 2023 roku i oczekuje na zatwierdzenie przez Starostę Toruńskiego.
3.	Gospodarka komunalna	Uchwała w sprawie wyznaczenia obszaru i granic aglomeracji Obrowo	Uchwała Nr XV/309/15 Sejmiku Województwa Kujawsko-Pomorskiego z dnia 21 grudnia 2015 r. w sprawie wyznaczenia aglomeracji Obrowo
		Program gospodarowania mieszkaniowym zasobem gminy Obrowo w latach 2023-2027	Dokument obowiązujący, przyjęty Uchwałą NR XXXVII/334/2022 Rady Gminy Obrowo z dnia 13 października 2022 r.
		Zasady nabywania, zbywania i obciążania nieruchomości oraz ich wydzierżawiania lub wynajmowania na czas oznaczony dłuższy niż 3 lata lub na czas nieoznaczony	UCHWAŁA NR XXX/217/2017 RADY GMINY OBROWO z dnia 29 września 2017 r. w sprawie zasad nabywania, zbywania i obciążania nieruchomości oraz ich wydzierżawiania lub wynajmowania na czas oznaczony dłuższy niż 3 lata lub na czas nieoznaczony
4.	Ochrona środowiska	Program Ochrony Środowiska dla Gminy Obrowo na lata 2024-2027 z perspektywą do roku 2031	Gmina posiada projekt Programu Ochrony Środowiska dla Gminy Obrowo na lata 2024-2027 z perspektywą do roku 2031. Uchwała w sprawie jego przyjęcia nie została jeszcze podjęta.
		Plan Gospodarki Niskoemisyjnej dla Gminy Obrowo na lata 2024-2030	Gmina posiada projekt Planu Gospodarki Niskoemisyjnej dla Gminy Obrowo na lata 2024-2030. Uchwała w sprawie jego przyjęcia nie została jeszcze podjęta.
5.	Planowanie przestrzenne	Studium uwarunkowań i kierunków zagospodarowania przestrzennego gminy Obrowo	Dokument obowiązujący, przyjęty Uchwałą Nr XXIV/150/2000 Rady Gminy Obrowo z dnia 28.04.2000 r.
		Miejscowe plany zagospodarowania przestrzennego	Wg stanu na 15.03.2024 r. na terenie Gminy Obrowo obowiązują a 3 uchwalone miejscowe plany zagospodarowania przestrzennego
6.	Finanse publiczne	Wieloletnia prognoza finansowa gminy	Jest, uchwalana rokrocznie w grudniu na kolejny rok budżetowy, podlega zmianom w sytuacjach przewidzianych w ustawie o finansach publicznych
		Uchwała budżetowa	Jest, uchwalana rokrocznie w grudniu na kolejny rok budżetowy, podlega zmianom każdorazowo przy wprowadzaniu zmian do budżetu gminy na dany rok

Źródło: Opracowanie własne

### 8.3. System monitoringu, ewaluacji i aktualizacji strategii

Podstawą skutecznego wdrażania strategii jest dysponowanie wiedzą na temat postępów w zakresie realizacji wskazanych w niej instrumentów i działań oraz zdolność do reagowania na pojawiające się różnice pomiędzy przyjętymi założeniami a uzyskiwanymi efektami.

Sprawozdawczość realizowana będzie w szczególności w oparciu o analizę wskaźnikową, opracowywaną na podstawie własnych danych i informacji, statystyki publicznej (przede wszystkim generowanej przez Główny Urząd Statystyczny w ramach Banku Danych Lokalnych oraz gminę i jej jednostki), a także statystyk realizatorów poszczególnych kierunków działań wyznaczonych w ramach niniejszej strategii. Analiza wskaźnikowa uwzględniac będzie określone w niniejszym dokumencie wskaźniki, realizowana będzie dla każdego z nich z wykorzystaniem jednego źródła danych, prowadzona w sposób dynamiczny, wskazując zmianę, jej zakres i kierunek (w tym w odniesieniu do roku bazowego) oraz – w przypadku niepożądanych tendencji – rekomendacje zmierzające do poprawy funkcjonowania systemu wdrażania. Analiza wskaźnikowa realizowana będzie co najmniej raz w roku.

**Tabela 15. Lista wskaźników wraz z określeniem wartości oraz tendencji zmian, których osiągnięcie będzie świadczyć o prawidłowym tempie realizacji strategii**

Nr	Wskaźnik	Źródło danych	Wartość bazowa, zakładana tendencja zmian oraz spodziewana wartość
<b>Cel strategiczny I. Gmina aktywna społecznie</b>			
<b>Cel operacyjny I.1. Wysoka jakość infrastruktury i usług edukacyjnych</b>			
1.	Liczba wybudowanych obiektów edukacyjnych	UG	Rok 2024 – 0 Tendencja wzrostowa Rok 2030 – 5 szt.
2.	Liczba utworzonych miejsc przedszkolnych	UG	Rok 2024 – 0 Tendencja wzrostowa Rok 2030 – 200 szt.
3.	Liczba utworzonych miejsc żłobkowych	UG	Rok 2024 – 0 Tendencja wzrostowa Rok 2030 – 36 szt.
4.	Liczba osób uczących się w szkole muzycznej	UG	Rok 2024 – 0 Tendencja wzrostowa Rok 2030 – 100 os./rok
5.	Liczba osób korzystających z wybudowanych obiektów edukacyjnych	UG	Rok 2024 – 0 Tendencja wzrostowa Rok 2030 – 800 os./rok
6.	Liczba obiektów poddanych termomodernizacji	UG	Rok 2024 – 0 Tendencja wzrostowa Rok 2030 – 1 szt.
7.	Liczba osób korzystających ze stermodernizowanego obiektu	UG	Rok 2024 – 0 Tendencja wzrostowa Rok 2030 – 500 os./rok
8.	Liczba uczniów objętych wsparciem w ramach działań miękkich	UG	Rok 2024 – 0 Tendencja wzrostowa Rok 2030 – 300 os.
9.	Liczba osób, które nabyły kompetencje po realizacji działań miękkich	UG	Rok 2024 – 0 Tendencja wzrostowa Rok 2030 – 300 os.
10.	Liczba dzieci w wieku przedszkolnym objętych wsparciem w ramach działań miękkich	UG	Rok 2024 – 0 Tendencja wzrostowa Rok 2030 – 150 os.



<b>Cel operacyjny I.2. Podejmowanie działań na rzecz integracji mieszkańców</b>			
1.	Liczba zorganizowanych imprez	UG	Rok 2024 – 0 Tendencja wzrostowa Rok 2030 – 6 szt.
2.	Liczba osób biorących udział w zorganizowanych imprezach	UG	Rok 2024 – 0 Tendencja wzrostowa Rok 2030 – 1 500 os.
<b>Cel operacyjny I.3. Wysoka jakość usług zdrowotnych</b>			
1.	Liczba wybudowanych ośrodków zdrowia	UG	Rok 2024 – 0 Tendencja wzrostowa Rok 2030 – 1 szt.
2.	Liczba ośrodków zdrowia dostosowanych do potrzeb osób z niepełnosprawnościami	UG	Rok 2024 – 0 Tendencja wzrostowa Rok 2030 – 1 szt.
3.	Liczba osób korzystających z usług ośrodków zdrowia	UG	Rok 2024 – 0 Tendencja wzrostowa Rok 2030 – 6 000 os./rok
<b>Cel operacyjny I.4. Podejmowanie działań na rzecz przeciwdziałania wykluczeniu społecznemu</b>			
1.	Liczba doposażonych świetlic wiejskich	UG	Rok 2024 – 0 Tendencja wzrostowa Rok 2030 – 4 szt.
2.	Liczba utworzonych CUS	UG	Rok 2024 – 0 Tendencja wzrostowa Rok 2030 – 1 szt.
3.	Liczba osób korzystających z usług CUS	UG	Rok 2024 – 0 Tendencja wzrostowa Rok 2030 – 500 os./rok
4.	Liczba rodzin korzystających z oferty Szkoły Rodzica	UG	Rok 2024 – 0 Tendencja wzrostowa Rok 2030 – 20 rodzin/rok
5.	Liczba osób młodych korzystających z dedykowanej im oferty	UG	Rok 2024 – 0 Tendencja wzrostowa Rok 2030 – 100 os./rok
<b>Cel operacyjny I.5. Poprawa bezpieczeństwa</b>			
1.	Liczba zakupionych wozów Straży Gminnej	UG	Rok 2024 – 0 Tendencja wzrostowa Rok 2030 – 1 szt.
2.	Liczba zaszczepionych zwierząt	UG	Rok 2024 – 0 Tendencja wzrostowa Rok 2030 – 200 szt./rok
3.	Liczba zorganizowanych warsztatów	UG	Rok 2024 – 0 Tendencja wzrostowa Rok 2030 – 10 szt./rok
4.	Liczba osób biorących udział w warsztatach	UG	Rok 2024 – 0 Tendencja wzrostowa Rok 2030 – 200 os./rok
5.	Liczba osób nowozatrudnionych w Straży Gminnej	UG	Rok 2024 – 0 Tendencja wzrostowa Rok 2030 – 3 os.
6.	Liczba obiektów dostosowanych do obecnych standardów bezpieczeństwa i potrzeb osób niepełnosprawnych	UG	Rok 2024 – 0 Tendencja wzrostowa Rok 2030 – 3 szt.
7.	Liczba monitorowanych obiektów użyteczności publicznej	UG	Rok 2024 – 0 Tendencja wzrostowa Rok 2030 – 10 szt.

<b>Cel strategiczny II. Gmina atrakcyjna turystycznie, przyjazna mieszkańcom i środowisku</b>			
<b>Cel operacyjny II.1. Ochrona dziedzictwa kulturowego</b>			
1.	Liczba odnowionych obiektów zabytkowych	UG	Rok 2024 – 0 Tendencja wzrostowa Rok 2030 – 3 szt.
2.	Liczba osób korzystających z odnowionych obiektów zabytkowych	UG	Rok 2024 – 0 Tendencja wzrostowa Rok 2030 – 15 000 os./rok
<b>Cel operacyjny II.2. Rozwój infrastruktury turystycznej i rekreacyjnej</b>			
1.	Liczba rozbudowanych miejsc rekreacji i wycieczek	UG	Rok 2024 – 0 Tendencja wzrostowa Rok 2030 – 2 szt.
2.	Liczba wyposażonych/zmodernizowanych/wybudowanych/rozbudowanych świetlic wiejskich	UG	Rok 2024 – 0 Tendencja wzrostowa Rok 2030 – 5 szt.
3.	Liczba zmodernizowanych parków	UG	Rok 2024 – 0 Tendencja wzrostowa Rok 2030 – 1 szt.
4.	Liczba wyremontowanych budynków przeznaczonych na cele integracyjne	UG	Rok 2024 – 0 Tendencja wzrostowa Rok 2030 – 1 szt.
5.	Liczba wybudowanych placów zabaw	UG	Rok 2024 – 0 Tendencja wzrostowa Rok 2030 – 10 szt.
6.	Liczba zagospodarowanych przestrzeni publicznych	UG	Rok 2024 – 0 Tendencja wzrostowa Rok 2030 – 5 szt.
7.	Liczba osób korzystających z oferty turystycznej i rekreacyjnej	UG	Rok 2024 – 0 Tendencja wzrostowa Rok 2030 – ok. 5 000 os./rok
8.	Liczba osób korzystających z oferty świetlic wiejskich	UG	Rok 2024 – 0 Tendencja wzrostowa Rok 2030 – 1 150 os./rok
9.	Liczba osób korzystających z oferty wyremontowanych budynków przeznaczonych na cele integracyjne	UG	Rok 2024 – 0 Tendencja wzrostowa Rok 2030 – 300 os./rok
<b>Cel operacyjny II.3. Rozwój sieci komunikacyjnej</b>			
1.	Długość wybudowanych dróg	UG	Rok 2024 – 0 Tendencja wzrostowa Rok 2030 – 30 km
2.	Liczba osób korzystających z wybudowanych dróg	UG	Rok 2024 – 0 Tendencja wzrostowa Rok 2030 – 3000 os./rok
3.	Długość utworzonych szlaków turystycznych	UG	Rok 2024 – 0 Tendencja wzrostowa Rok 2030 – 7 km
4.	Liczba osób korzystających z utworzonych szlaków turystycznych	UG	Rok 2024 – 0 Tendencja wzrostowa Rok 2030 – 1500 os./rok
5.	Długość wybudowanych i wyremontowanych chodników	UG	Rok 2024 – 0 Tendencja wzrostowa Rok 2030 – 5 km

6.	Liczba wybudowanych i zmodernizowanych punktów oświetleniowych	UG	Rok 2024 – 0 Tendencja wzrostowa Rok 2030 – 150 szt.
<b>Cel operacyjny II.4. Rozwój gospodarki wodno-ściekowej i odpadowej</b>			
1.	Liczba zmodernizowanych ujęć wody	UG	Rok 2024 – 0 Tendencja wzrostowa Rok 2030 – 1 szt.
2.	Liczba osób korzystających ze zmodernizowanych ujęć wody	UG	Rok 2024 – 0 Tendencja wzrostowa Rok 2030 – 840 os.
3.	Długość wybudowanej sieci wodociągowej	UG	Rok 2024 – 0 Tendencja wzrostowa Rok 2030 – 40 km
4.	Długość wybudowanej sieci kanalizacyjnej	UG	Rok 2024 – 0 Tendencja wzrostowa Rok 2030 – 50 km
5.	Długość wymienionych rur wodociągowych	UG	Rok 2024 – 0 Tendencja wzrostowa Rok 2030 – 4 km
6.	Liczba osób korzystających z wybudowanej sieci wodno-kanalizacyjnej	UG	Rok 2024 – 0 Tendencja wzrostowa Rok 2030 – 2400 os.
7.	Liczba zakupionych pojazdów WUKO	UG	Rok 2024 – 0 Tendencja wzrostowa Rok 2030 – 1 szt.
8.	Liczba wybudowanych przydomowych oczyszczalni ścieków	UG	Rok 2024 – 0 Tendencja wzrostowa Rok 2030 – 1200 szt.
9.	Liczba osób korzystających z wybudowanych przydomowych oczyszczalni ścieków	UG	Rok 2024 – 0 Tendencja wzrostowa Rok 2030 – 4200 os.
10.	Liczba zmodernizowanych PSZOK	UG	Rok 2024 – 0 Tendencja wzrostowa Rok 2030 – 1 szt.
11.	Liczba osób korzystających z usług PSZOK	UG	Rok 2024 – 0 Tendencja wzrostowa Rok 2030 – 6100 os.
<b>Cel operacyjny II.5. Budowanie niezależności energetycznej</b>			
1.	Liczba budynków, na których zamontowano panele fotowoltaiczne	UG	Rok 2024 – 0 Tendencja wzrostowa Rok 2030 – 10 szt.
<b>Cel strategiczny III. Gmina atrakcyjna gospodarczo</b>			
<b>Cel operacyjny III.1. Wspieranie rozwoju przedsiębiorczości</b>			
1.	Powierzchnia uzbrojonych terenów	UG	Rok 2024 – 0 Tendencja wzrostowa Rok 2030 – 5 ha

Źródło: Opracowanie własne

Sprawozdawczość z realizacji strategii oparta zostanie również o raport z realizacji poszczególnych działań, przygotowywane przez jednostki odpowiedzialne za realizację poszczególnych kierunków działań. Jednostki te zostaną poproszone o przedstawienie okresowych raportów z realizacji powierzonych działań określonych w strategii.

Monitoring prowadzony będzie w celu zapewnienia ciągłości, prawidłowości i efektywności realizacji strategii – pozwoli wykryć zagrożenia i ewentualną konieczność modyfikacji planowanych działań.

Zaplanowana jest także ewaluacja strategii – w połowie i na koniec okresu jej realizacji. Ewaluacja ma na celu podnoszenie jakości działań poprzez zwiększenie ich adekwatności, skuteczności, użyteczności, efektywności i trwałości. Na podstawie wniosków z monitoringu i ewaluacji podejmowana będą decyzje odnośnie do uzupełnień i modyfikacji dokumentu strategii.

## Rozdział IX.

### Ramy finansowe i źródła finansowania

Planując realizację działań, zarówno o charakterze inwestycyjnym, jak i społecznym, należy wziąć pod uwagę realne możliwości ich wdrożenia. Wiąże się to z koniecznością oszacowania wydatków na rozwój poszczególnych sfer gminy oraz określenia potencjalnych źródeł finansowania.

Szczególne znacznie odgrywają środki finansowe przewidziane w ramach Programu Fundusze Europejskie dla Kujaw i Pomorza, który w obecnej perspektywie jest programem finansowanym z EFRR i z EFS+. Znaczące środki dla gmin wiejskich dostępne są także z Programu Rozwoju Obszarów Wiejskich, który jest podstawowym instrumentem finansowym do przeprowadzania zmian strukturalnych i inwestycyjnych na terenach wiejskich.

Cele rozwojowe Polski, które w założeniach Umowy Partnerstwa wskazano do finansowania z funduszy unijnych 2021-2027 to:

- zwiększenie konkurencyjności gospodarki,
- ograniczenie emisji zanieczyszczeń,
- dobry stan środowiska naturalnego, zgodny z zasadą zrównoważonego rozwoju,
- wzmocnienie cyfrowego rozwoju kraju,
- przejście na gospodarkę niskoemisyjną,
- zrównoważenie systemu energetycznego,
- poprawa stabilności dostaw paliw i energii,
- dobry stan środowiska naturalnego, zgodny z zasadą zrównoważonego rozwoju,
- zwiększanie efektywności funkcjonowania instytucji państwa,
- wzmocnienie połączeń komunikacyjnych, w tym transeuropejskich,
- poprawa warunków świadczenia usług związanych z przewozem towarów i pasażerów,
- zwiększenie dostępności transportowej kraju,
- poprawa jakości kapitału ludzkiego oraz zwiększenie udziału kapitału społecznego w rozwoju społeczno-gospodarczym kraju,
- ograniczenie ubóstwa i wykluczenia społecznego,
- poprawa dostępności usług świadczonych w odpowiedzi na wyzwania demograficzne.

Kryzys wywołany pandemią koronawirusa i wojną w Ukrainie spowodował zaplanowanie w budżecie Unii Europejskiej na lata 2021-2027 instrumentu ożywienia gospodarczego, w ramach którego wsparcie zostanie skierowane przede wszystkim na cele ochrony życia i środków utrzymania, naprawy jednolitego rynku, a także rozpoczęcia trwałej i udanej odbudowy.

**Tabela 16. Ramy finansowe i źródła finansowanie działań Gminy Obrowo**

Lp.	Kierunki działań	Szacowana wartość działania	Źródła finansowania	Termin realizacji działania (lata)
<b>Cel strategiczny I. Gmina aktywna społecznie</b>				
<b>Cel operacyjny I.1. Wysoka jakość infrastruktury i usług edukacyjnych</b>				
I.1.1	Budowa przedszkola ze żłobkiem w Obrowie	12 000 000 zł	Budżet Gminy Obrowo/ Środki zewnętrzne	2024-2026
I.1.2	Budowa szkoły muzycznej w Osieku nad Wisłą	10 000 000 zł	Budżet Gminy Obrowo/ Środki zewnętrzne	2030
I.1.3	Budowa sali gimnastycznej w Łążynie	6 000 000 zł	Budżet Gminy Obrowo/ Środki zewnętrzne	2025-2027
I.1.4	Budowa boiska i placu zabaw (przy szkole)w Osieku nad Wisłą	1 500 000 zł	Budżet Gminy Obrowo/ Środki zewnętrzne	2024-2025
I.1.5	Termomodernizacja ZS Dobrzejewice	3 000 000 zł	Budżet Gminy Obrowo/ Środki zewnętrzne	2025-2026
I.1.6	Erasmus+	850 000 zł	Budżet Gminy Obrowo/ Środki zewnętrzne	2024-2030
I.1.7	EU-geniusz w świecie naukowych żywiółów	1 105 387,21 zł	Budżet Gminy Obrowo/ Środki zewnętrzne	2024-31.12.2027
I.1.8	Dobry początek. Kompleksowy system wsparcia przedszkoli i oddziałów przedszkolnych z Gminy Obrowo	1 200 082,33 zł	Budżet Gminy Obrowo/ Środki zewnętrzne	2025-2027
<b>Cel operacyjny I.2. Podejmowanie działań na rzecz integracji mieszkańców</b>				
I.2.1	Przeгляд kapel ludowych/weselnych i organizacja innych imprez kulturalnych na terenie Osieka nad Wisłą	35 000 zł/ rok	Budżet Gminy Obrowo/ Środki zewnętrzne	Cyklicznie/ 1 raz w roku

I.2.2	Organizacja corocznych pikników dla młodzieży	980 000 zł	Budżet Gminy Obrowo/ Środki zewnętrzne	2030
<b>Cel operacyjny I.3. Wysoka jakość usług zdrowotnych</b>				
I.3.1	Budowa ośrodka zdrowia wraz z punktem bibliotecznym w Dobrzejewicach	10 000 000 zł	Budżet Gminy Obrowo/ Środki zewnętrzne	2030
I.3.2	Dostosowanie obiektu służby zdrowia w Osieku nad Wisłą do potrzeb osób z niepełnosprawnościami	500 000 zł	Budżet Gminy Obrowo/ Środki zewnętrzne	2026
<b>Cel operacyjny I.4. Podejmowanie działań na rzecz przeciwdziałania wykluczeniu społecznemu</b>				
I.4.1	Utworzenie Centrum Usług Społecznych w Obrowie	5 000 000,00	Budżet Gminy Obrowo/ Środki zewnętrzne	2024-2026
I.4.2	Utworzenie Szkoły Rodzica na bazie istniejących świetlic wiejskich	300 000,00	Budżet Gminy Obrowo/ Środki zewnętrzne	2024-2026
I.4.3	Utworzenie oferty dla młodzieży na bazie istniejących świetlic wiejskich	1 000 000,00	Budżet Gminy Obrowo/ Środki zewnętrzne	2024-2030
<b>Cel operacyjny I.5. Poprawa bezpieczeństwa</b>				
I.5.1	Zakup wozu Straży Gminnej służącego przewożeniu zagubionych zwierząt	100 000 zł	Budżet Gminy Obrowo/ Środki zewnętrzne	2025
I.5.2	Czipowanie zwierząt	10 000 zł	Budżet Gminy Obrowo/ Środki zewnętrzne	2025
I.5.3	Edukacja uświadamiająca dzieci i rodziców w kwestiach opieki nad zwierzętami	3 000 zł	Budżet Gminy Obrowo/ Środki zewnętrzne	2025
I.5.4	Wydłużenie godzin pracy Straży Gminnej	300 000 zł	Budżet Gminy Obrowo/ Środki zewnętrzne	2025

I.5.5	Dostosowanie obiektu OSP w Osieku nad Wisłą, OSP Szembekowie oraz świetlicy wiejskiej w Brzozówce do obecnych standardów bezpieczeństwa i potrzeb osób z niepełnosprawnościami	1 000 000 zł	Budżet Gminy Obrowo/ Środki zewnętrzne	2025-2028
I.5.6	Monitoring obiektów użyteczności publicznej na terenie Gminy Obrowo wraz z zakupem dostępu do Internetu	20 000 zł	Budżet Gminy Obrowo/ Środki zewnętrzne	2025
<b>Cel strategiczny II. Gmina atrakcyjna turystycznie, przyjazna mieszkańcom i środowisku</b>				
<b>Cel operacyjny II.1. Ochrona dziedzictwa kulturowego</b>				
II.1.1	Odnowa i uporządkowanie cmentarzy mennonickich, ewangelickich na terenie Gminy Obrowo	Fundacja REGION - bezpłatnie	Budżet Gminy Obrowo/ Środki zewnętrzne	2024
II.1.2	Utworzenie Izby Pamięci w zabytkowym drewnianym domu w centrum Osieka nad Wisłą (plus wykup obiektu)	250 000 zł	Budżet Gminy Obrowo/ Środki zewnętrzne	2028
II.1.3	Remont schodów przy budynku Urzędu Gminy w Obrowie	500 000 zł	Budżet Gminy Obrowo/ Środki zewnętrzne	2027
<b>Cel operacyjny II.2. Rozwój infrastruktury turystycznej i rekreacyjnej</b>				
II.2.1	Rozbudowa ścieżki geofishingowej przy Wiśle w Osieku nad Wisłą	200 000 zł	Budżet Gminy Obrowo/ Środki zewnętrzne	2026-2027
II.2.2	Zagospodarowanie terenu przy Wiśle w Osieku nad Wisłą w Stajenczynekach wraz z punktem widokowym	3 000 000 zł	Budżet Gminy Obrowo/ Środki zewnętrzne	2028
II.2.3	Budowa skateparków na terenie Gminy	500 000 zł	Budżet Gminy Obrowo/ Środki zewnętrzne	2025-2026



II.2.4	Doposażenia świetlic wiejskich na terenie Gminy Obrowo w materiały edukacyjne	200 000 zł	Budżet Gminy Obrowo/ Środki zewnętrzne	2025-2026
II.2.5	Kontynuacja modernizacji świetlic wiejskich na terenie Gminy	2 000 000 zł	Budżet Gminy Obrowo/ Środki zewnętrzne	2027-2028
II.2.6	Modernizacja parku w miejscowości Łążyn	5 000 000 zł	Budżet Gminy Obrowo/ Środki zewnętrzne	2025-2027
II.2.7	Budowa świetlicy wiejskiej w Dzikowie	5 000 000 zł	Budżet Gminy Obrowo/ Środki zewnętrzne	2027-2030
II.2.8	Remont/adaptacja budynku w Silnie na cele integracyjne	2 000 000 zł	Budżet Gminy Obrowo/ Środki zewnętrzne	2026-2028
II.2.9	Rozbudowa i remont świetlicy wiejskiej w Łążyńku	3 000 000 zł	Budżet Gminy Obrowo/ Środki zewnętrzne	2026-2028
II.2.10	Termomodernizacja/modernizacja budynku świetlicy wiejskiej w Zawalach	3 000 000 zł	Budżet Gminy Obrowo/ Środki zewnętrzne	2025-2026
II.2.11	Budowa placów zabaw na terenie Gminy Obrowo	3 500 000 zł	Budżet Gminy Obrowo/ Środki zewnętrzne	2025-2030
II.2.12	Zagospodarowanie przestrzeni publicznej w Obrowie	3 000 000 zł	Budżet Gminy Obrowo/ Środki zewnętrzne	2025-2026
II.2.13	Zagospodarowanie przestrzeni publicznej w Łążyńcu	1 000 000 zł	Budżet Gminy Obrowo/ Środki zewnętrzne	2027-2028
II.2.14	Zagospodarowanie przestrzeni publicznej w Dobrzejewicach	1 000 000 zł	Budżet Gminy Obrowo/ Środki zewnętrzne	2027-2028
II.2.15	Zagospodarowanie przestrzeni publicznej przy kościele w Osieku nad Wisłą	1 800 000 zł	Budżet Gminy Obrowo/ Środki zewnętrzne	2025-2027
II.2.16	Zagospodarowanie terenu przy jeziorze w Osieku nad Wisłą wraz z budową pomostu	200 000 zł	Budżet Gminy Obrowo/ Środki zewnętrzne	2030

<b>Cel operacyjny II.3. Rozwój sieci komunikacyjnej</b>				
II.3.1	Budowa i modernizacja dróg na terenie Gminy Obrowo	20 000 000 zł	Budżet Gminy Obrowo/ Środki zewnętrzne	2025-2030
II.3.2	Utworzenie szlaku turystycznego na odcinku Kaszczorek – Złotoria – Kopanino – Obory – Smogorzewiec – Osiek nad Wisłą – Sącieszno (w kierunku Czernikowa)	300 000 zł	Budżet Gminy Obrowo/ Środki zewnętrzne	2027-2029
II.3.3	Budowa i remonty chodników na terenie Gminy Obrowo	5 000 000 zł	Budżet Gminy Obrowo/ Środki zewnętrzne	2025-2030
II.3.4	Oświetlenie dróg na terenie Gminy Obrowo	3 000 000 zł	Budżet Gminy Obrowo/ Środki zewnętrzne	2025-2030
II.3.5	Utworzenie szlaku turystycznego na odcinku Bory Małszyckie – Józefowo – Szembekowo (w kierunku Torunia)	200 000 zł	Budżet Gminy Obrowo/ Środki zewnętrzne	2028-2030
<b>Cel operacyjny II.4. Rozwój gospodarki wodno-ściekowej i odpadowej</b>				
II.4.1	Modernizacja ujęcia wody w Dobrzejewicach	5 000 000 zł	Budżet Gminy Obrowo/ Środki zewnętrzne	2027
II.4.2	Rozbudowa sieci wodno-kanalizacyjnej na terenie Gminy Obrowo	15 000 000 zł	Budżet Gminy Obrowo/ Środki zewnętrzne	2025-2030
II.4.3	Zakup pojazdu WUKO do udrażniania sieci kanalizacyjnej	700 000 zł	Budżet Gminy Obrowo/ Środki zewnętrzne	2026-2027
II.4.4	Budowa przydomowych oczyszczalni ścieków na terenie Gminy Obrowo	500 000 zł	Budżet Gminy Obrowo/ Środki zewnętrzne	2025-2026
III.4.5	Modernizacja PSZOK w Dobrzejewicach	1 000 000 zł	Budżet Gminy Obrowo/ Środki zewnętrzne	2025-2030

III.4.6	Wymiana wodociągowych rur azbestowych na terenie Gminy Obrowo	2 500 000 zł	Budżet Gminy Obrowo/ Środki zewnętrzne	2026-2030
<b>Cel operacyjny II.5. Budowanie niezależności energetycznej</b>				
II.5.1	Montaż paneli fotowoltaicznych na budynkach użyteczności publicznej i budynkach wykorzystywanych do celów gospodarki wodno-ściekowej	3 000 000 zł	Budżet Gminy Obrowo/ Środki zewnętrzne	2026-2030
<b>Cel strategiczny III. Gmina atrakcyjna gospodarczo</b>				
<b>Cel operacyjny III.1. Wspieranie rozwoju przedsiębiorczości</b>				
III.1.1	Pomoc przy uzbrajaniu terenów gminnych pod rozwój prywatnej przedsiębiorczości	3 000 000 zł	Budżet Gminy Obrowo/ Środki zewnętrzne	2025-2030

Źródło: Opracowanie własne

## Załączniki

Załącznik nr 1 – Diagnoza sytuacji społecznej, gospodarczej i przestrzennej Gminy Obrowo na potrzeby opracowania Strategii Rozwoju Gminy Obrowo na lata 2024-2030

Załącznik nr 2 – Raport z ankiety na temat uwarunkowań oraz potrzeb rozwojowych Gminy Obrowo

Załącznik nr 3 – Ustalenia modelu struktury funkcjonalno – przestrzennej Gminy Obrowo